PROYECTO DE EMPEDRADO

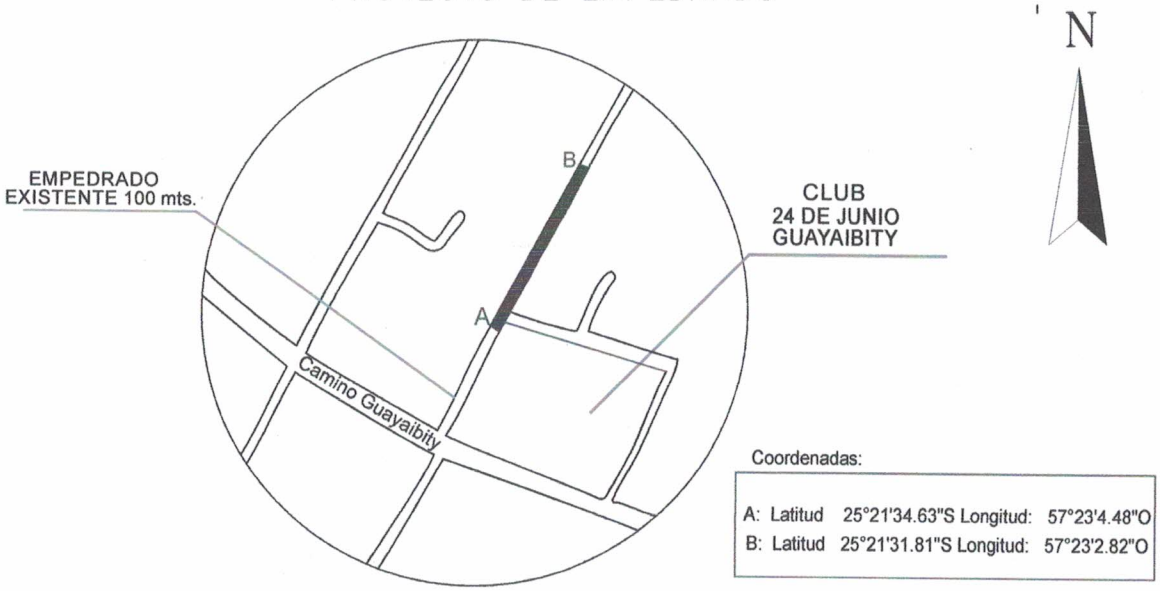

Coordenadas:

A: Latitud	25°21'34.63"S	Longitud:	57°23'4.48"O
B: Latitud	25°21'31.81"S	Longitud:	57°23'2.82"O

PLANTA DE LOCALIZACIÓN

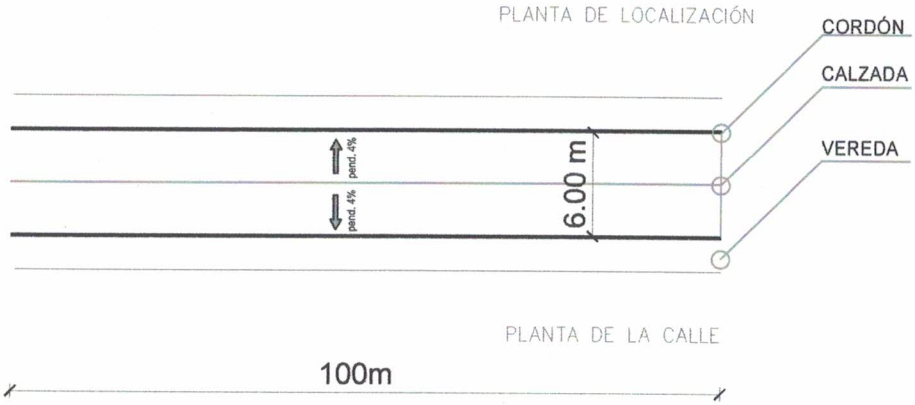

PLANTA DE LA CALLE

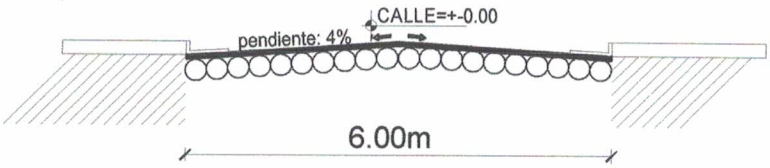

CORTE DE LA CALLE

PROYECTO DE EMPEDRADO

CALLE: SIN NOMBRE,Guayaibity, costado 24 de Junio

PROFESIONAL: ING. MARIANO FLEITAS

MUNICIPALIDAD DE ITAUGUÁ · DEPARTAMENTO DE OBRAS ·

ING. MARIANO FLEITAS
DIRECTOR
DEPARTAMENTO DE OBRAS

LUGAR: GUAYAIBITY
DISTRITO: ITAUGUÁ
LONGITUD DEL TRAMO: 100 mts.
ANCHO DE LA CALZADA: 6 mts.
CORDÓN: 300 mts. (50 x 30 x 10 cm)

PROYECTO DE EMPEDRADO

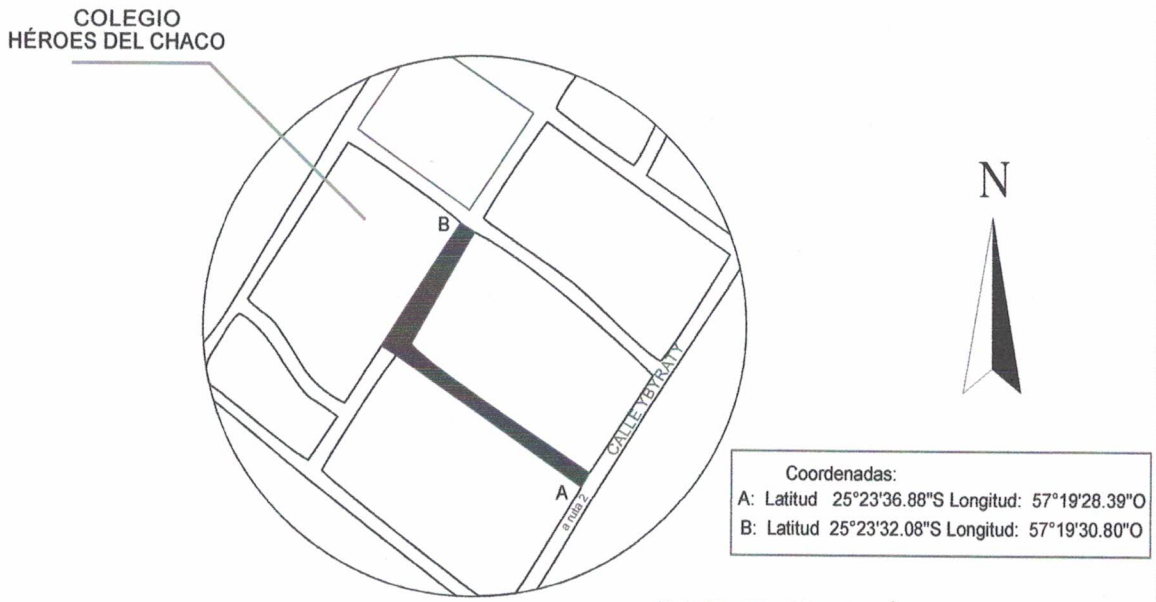

PLANTA DE LOCALIZACIÓN



PLANTA DE LA CALLE

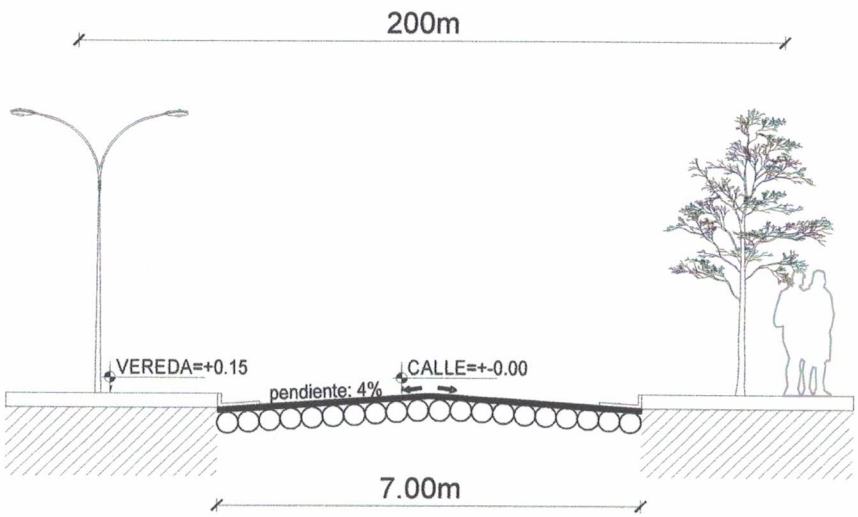

CORTE DE LA CALLE

PROYECTO DE EMPEDRADO

CALLE: SIN NOMBRE, FRACCIÓN LOS LAPACHOS, YBYRATY

PROFESIONAL: ING. MARIANO FLEITAS

MUNICIPALIDAD DE ITAUGUÁ · DEPARTAMENTO DE OBRAS ·

ING. MARIANO FLEITAS
DIRECTOR
DEPARTAMENTO DE OBRAS

LUGAR: YBYRATY, FRACCIÓN LOS LAPACHOS
DISTRITO: ITAUGUÁ
LONGITUD DEL TRAMO: 200 mts.
ANCHO DE LA CALZADA: 7 mts.
CORDÓN: 400 mts.(50 x 30 x 10 cm)

PROYECTO DE EMPEDRADO

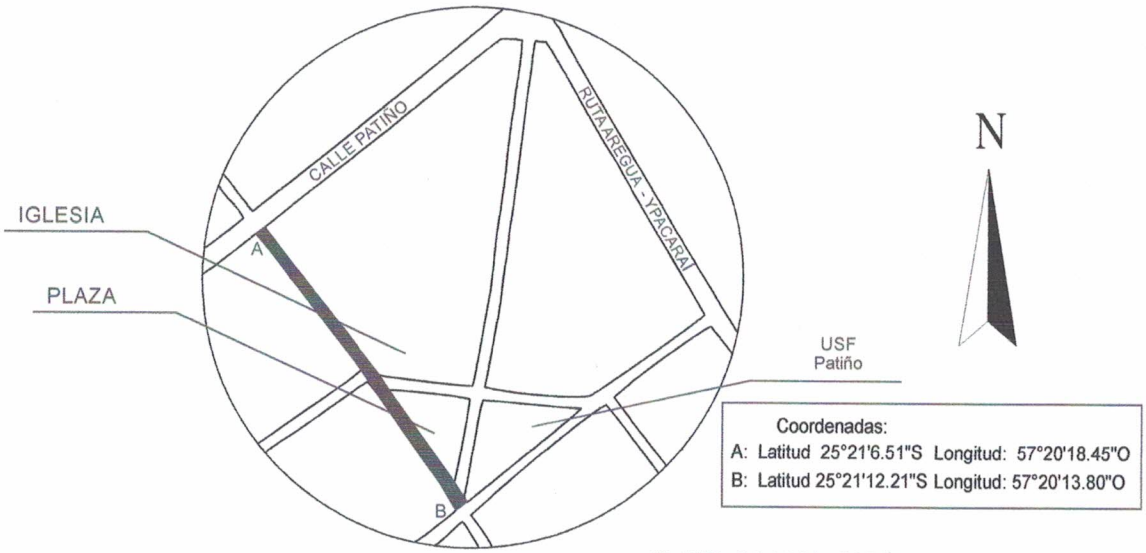

PLANTA DE LOCALIZACIÓN

PLANTA DE LA CALLE

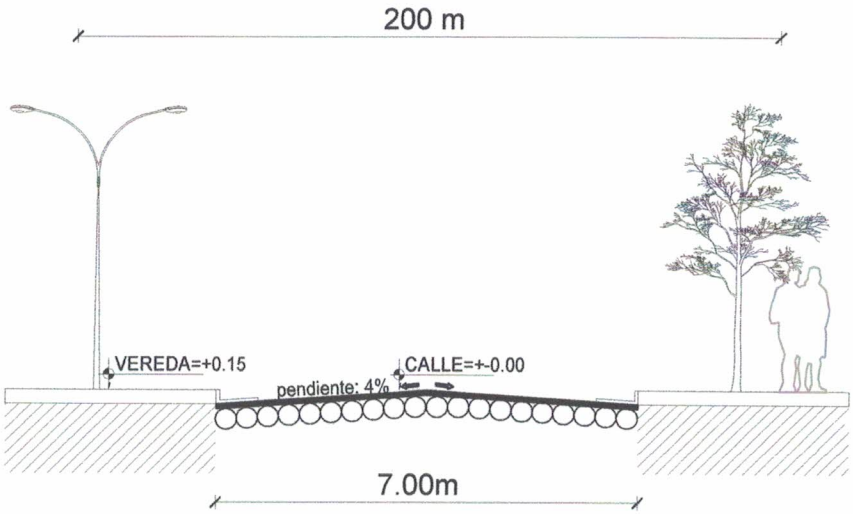

CORTE DE LA CALLE

PROYECTO DE EMPEDRADO

CALLE: SIN NOMBRE, PATIÑO

PROFESIONAL: ING. MARIANO FLEITAS

MUNICIPALIDAD DE ITAUGUÁ · DEPARTAMENTO DE OBRAS ·

ING. MARIANO FLEITAS
DIRECTOR
DEPARTAMENTO DE OBRAS

LUGAR: PATIÑO
DISTRITO: ITAUGUÁ
LONGITUD DEL TRAMO: 200 mts.
ANCHO DE LA CALZADA: 7 mts.
CORDÓN: 200 mts. (50 x 20 x 10 cm)

PROYECTO DE EMPEDRADO

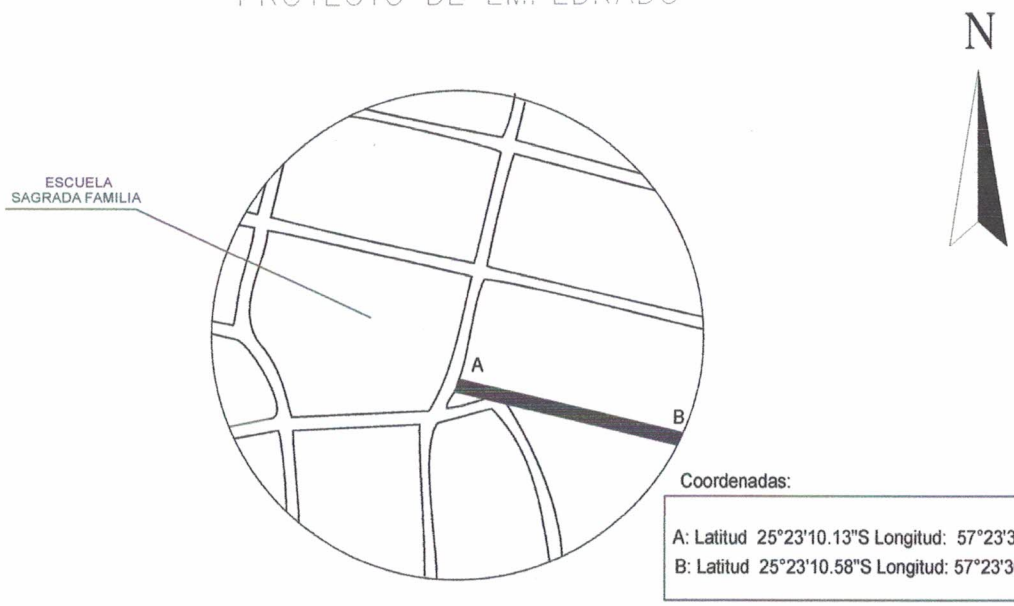

Coordenadas:

A: Latitud 25°23'10.13"S Longitud: 57°23'39.25"O
B: Latitud 25°23'10.58"S Longitud: 57°23'36.76"O

PLANTA DE LOCALIZACIÓN

PLANTA DE LA CALLE

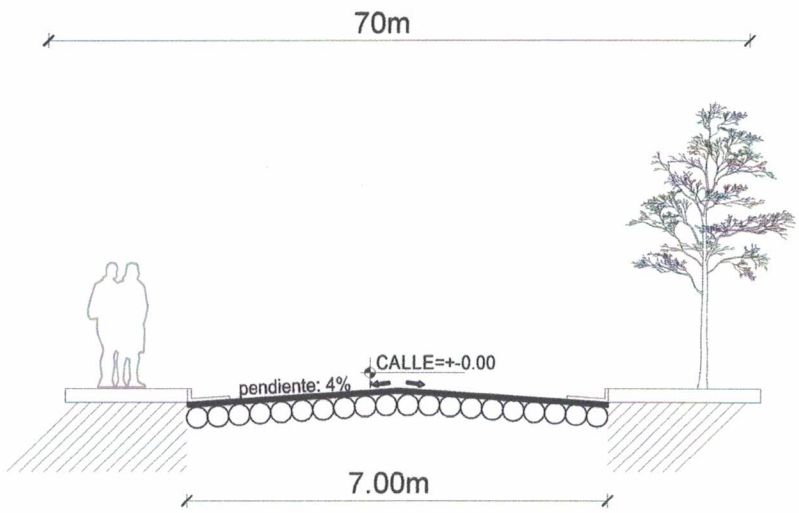

CORTE DE LA CALLE

PROYECTO DE EMPEDRADO

CALLE: SIN NOMBRE,Sagrada Familia, Mboiy, Comisión Sagrada Familia

PROFESIONAL: ING. MARIANO FLEITAS

MUNICIPALIDAD DE ITAUGUÁ · DEPARTAMENTO DE OBRAS ·

ING. MARIANO FLEITAS
DIRECTOR
DEPARTAMENTO DE OBRAS

LUGAR: Mboiy
DISTRITO: ITAUGUÁ
LONGITUD DEL TRAMO: 70 mts.
ANCHO DE LA CALZADA: 7 mts.
CORDÓN: 160 mts. (50 x 30 x 10 cm)

PROYECTO DE EMPEDRADO

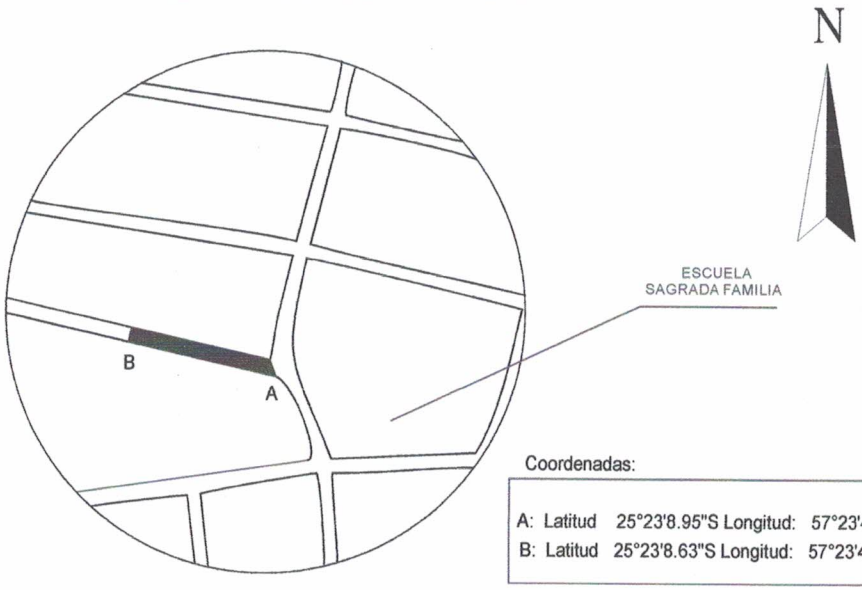

Coordenadas:

A: Latitud	25°23'8.95"S	Longitud:	57°23'43.99"O
B: Latitud	25°23'8.63"S	Longitud:	57°23'45.35"O

PLANTA DE LOCALIZACIÓN



PLANTA DE LA CALLE

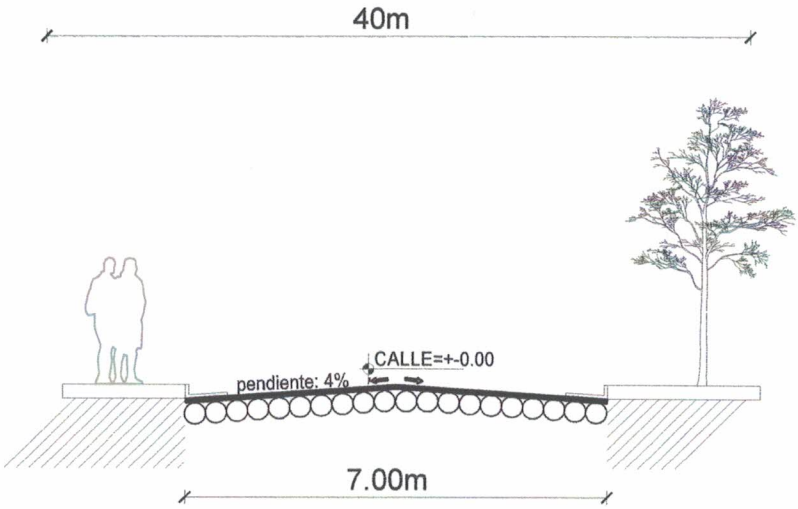

CORTE DE LA CALLE

PROYECTO DE EMPEDRADO

CALLE: SIN NOMBRE, Sagrada Familia, Mboiy, Comisión Mbarete

PROFESIONAL: ING. MARIANO FLEITAS

MUNICIPALIDAD DE ITAUGUÁ · DEPARTAMENTO DE OBRAS ·

ING. MARIANO FLEITAS
DIRECTOR
DEPARTAMENTO DE OBRAS

LUGAR: Mboiy
DISTRITO: ITAUGUÁ
LONGITUD DEL TRAMO: 40 mts.
ANCHO DE LA CALZADA: 7 mts.
CORDÓN: 80 mts.(50 x 30 x 10 cm)