PLANO

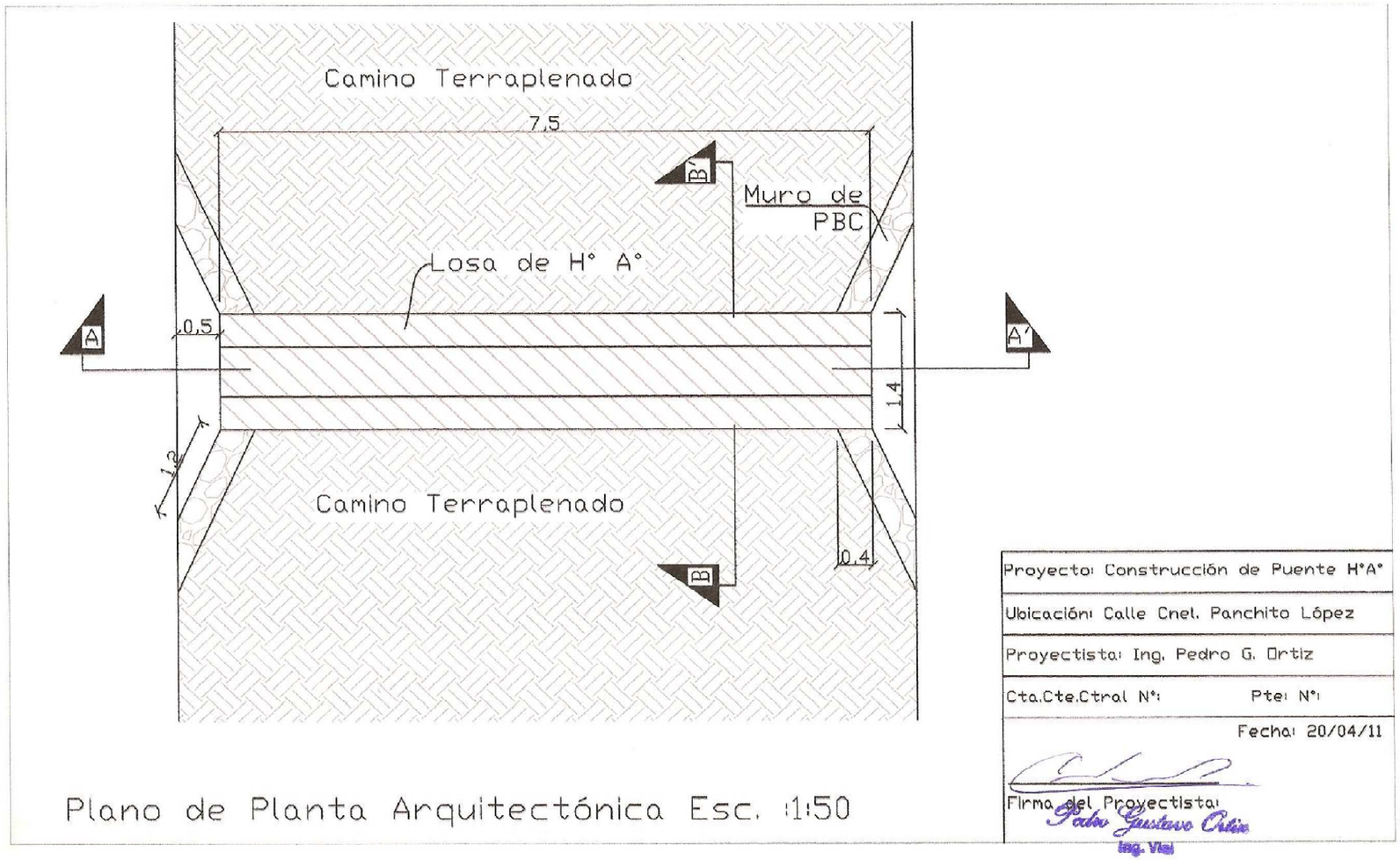
Camino Terraplenado
7,5
B'
Muro de PBC
Losa de H° A°
A
0,5
A'
1,4
1,2
Camino Terraplenado
0,4
B
Proyecto: Construcción de Puente H°A°
Ubicación: Calle Cnel. Panchito López
Proyectista: Ing. Pedro G. Ortiz
Cta.Cte.Ctral N°:
Pte: N°:
Fecha: 20/04/11
Firma del Proyectista:
Pedro Gustavo Ortiz
Ing. Vial
Plano de Planta Arquitectónica Esc. :1:50

PLANO

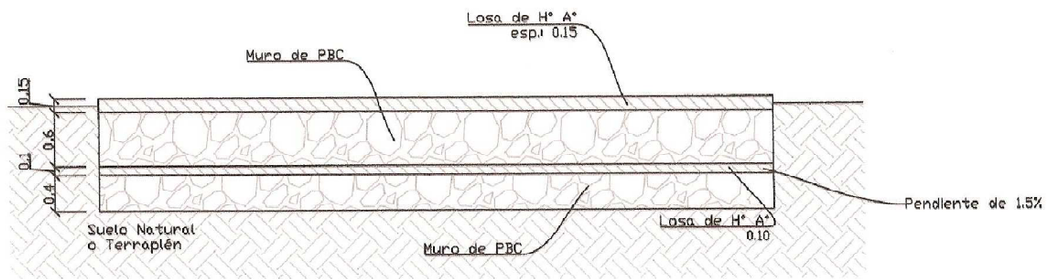

Corte A - A' Esc. 1:20

Proyecto: Construcción de Puente H°A°	
Ubicación: Calle Cnel. Panchito López	
Proyectista: Ing. Pedro G. Ortiz	
Cta.Cte.Ctral N°:	Pte: N°:
	Fecha: 20/04/11
Firma del Proyectista: Pedro Gustavo Ortiz Ing. Vial	

PLANO

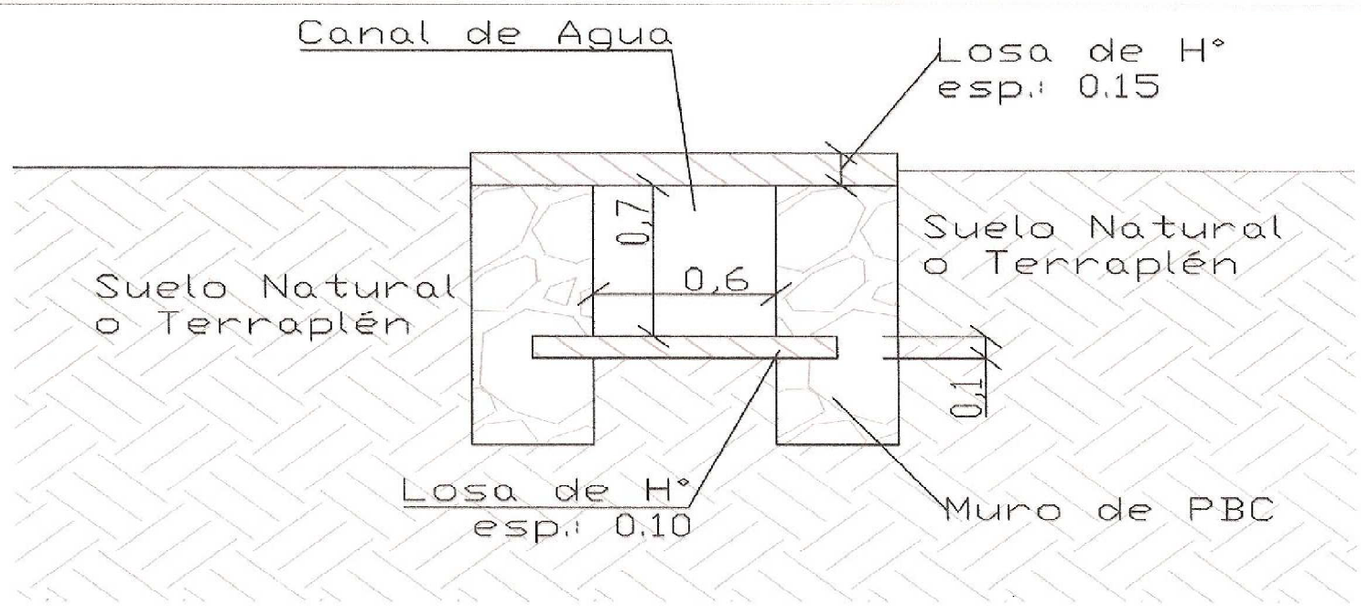

Corte B – B´ Esc. :1:20

Proyecto: Construcción de Puente H°A°	
Ubicación: Calle Cnel. Panchito López	
Proyectista: Ing. Pedro G. Ortiz	
Cta.Cte.Ctral N°:	Pte: N°:
	Fecha: 20/04/11
Firma del Proyectista: Pedro Gustavo Ortiz Ing. Vial	

PLANO

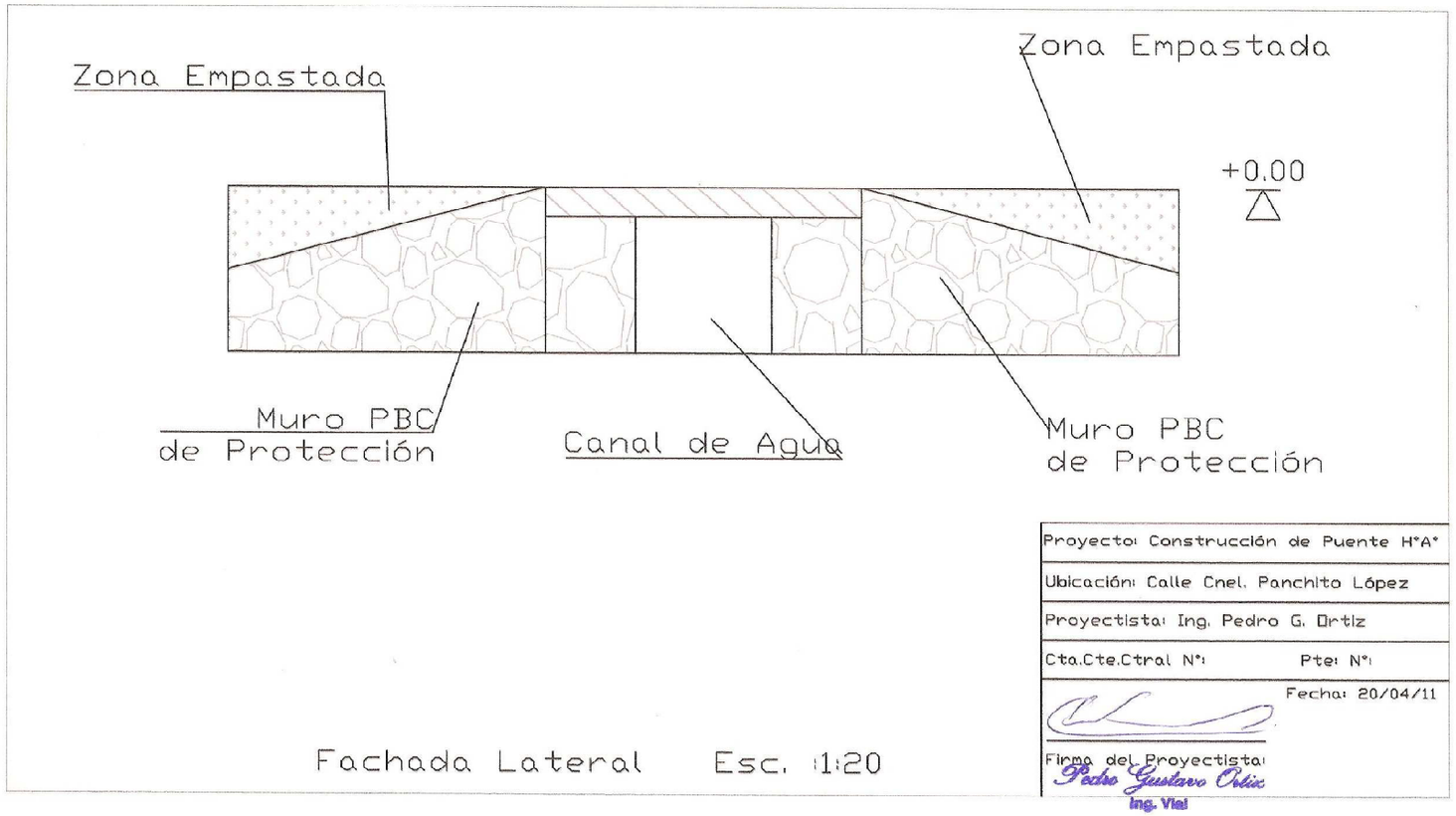

Proyecto: Construcción de Puente H°A°	
Ubicación: Calle Cnel. Panchito López	
Proyectista: Ing. Pedro G. Ortiz	
Cta.Cte.Ctral N°:	Pte: N°:
	Fecha: 20/04/11
Firma del Proyectista: Pedro Gustavo Ortiz Ing. Vial	

PLANO

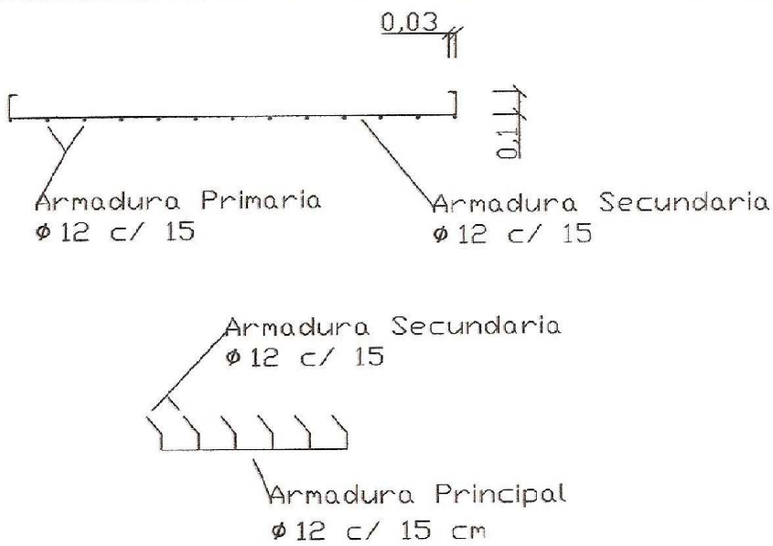

Armadura Secundaria

[ϕ 12 c/ 15 =12 ⟶ 7.65]

Armadura Principal

ϕ 12 c/ 15 = 52 ⟶ 1.50

Detalle de Armadura

Proyecto: Construcción de Puente H°A°	
Ubicación: Calle Cnel. Panchito López	
Proyectista: Ing. Pedro G. Ortiz	
Cta.Cte.Ctral N°:	Pte: N°:
	Fecha: 20/04/11
Firma del Proyectista: Pedro Gustavo Ortiz Ing. Vial	