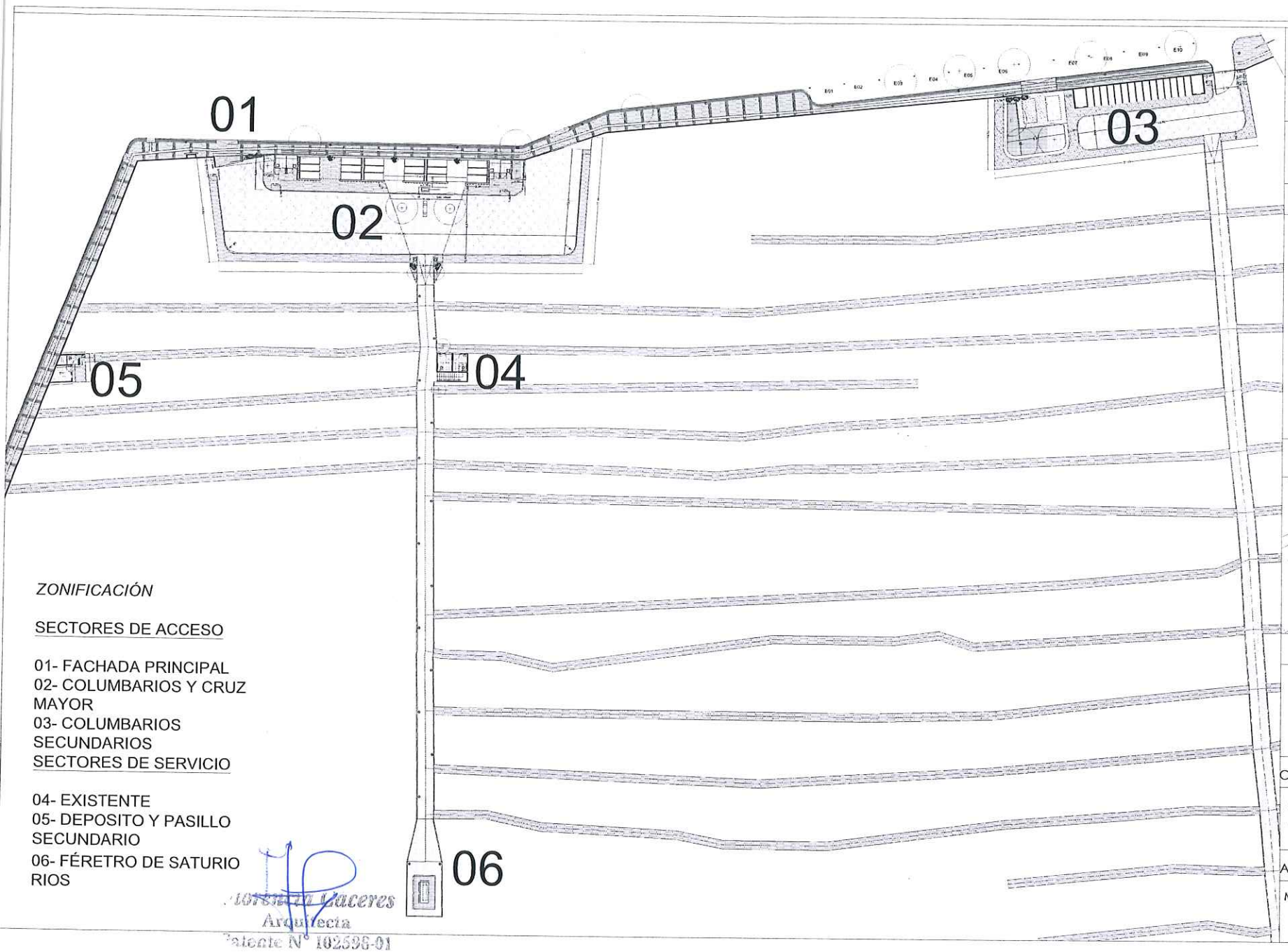

ZONIFICACIÓN

SECTORES DE ACCESO

01- FACHADA PRINCIPAL
02- COLUMBARIOS Y CRUZ MAYOR
03- COLUMBARIOS SECUNDARIOS

SECTORES DE SERVICIO

04- EXISTENTE
05- DEPOSITO Y PASILLO SECUNDARIO
06- FÉRETRO DE SATURIO RIOS

Antonella Caceres
Arquitecta
Patente N° 102596-01

DIRECCIÓN GENERAL DE PLANIFICACIÓN Y GESTIÓN TERRITORIAL

DIRECCIÓN DE OBRAS

PROYECTO

CEMENTERIO MUNICIPAL
ESC: 1/5000

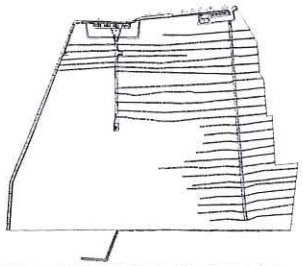

UBICACIÓN
ESC: 1/10000

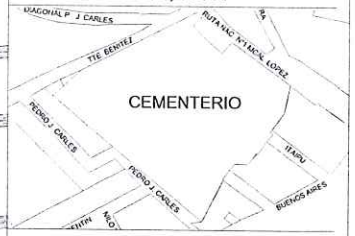

IDENTIFICACION

ARQ | 00

CONTENIDO	ESCALA
PLANO GENERAL DE CEMENTERIO	1_1500
ARCHIVO (DWG)	**REVISION**
MSLO_DO_CEMENTERIO	06 | 10 | 23

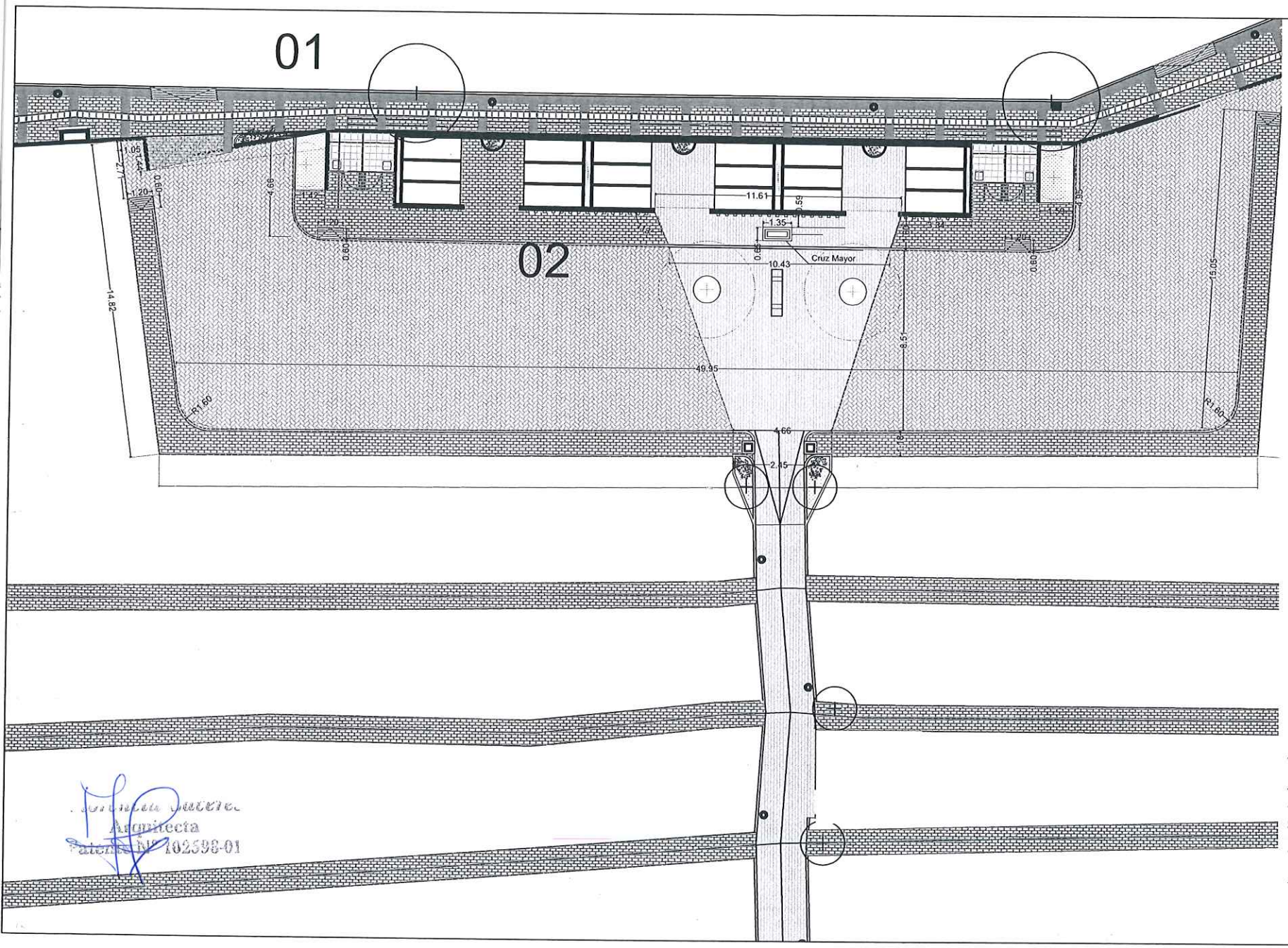

DIRECCIÓN GENERAL DE PLANIFICACIÓN Y GESTIÓN TERRITORIAL

DIRECCIÓN DE OBRAS

PROYECTO

CEMENTERIO MUNICIPAL
ESC: 1/5000

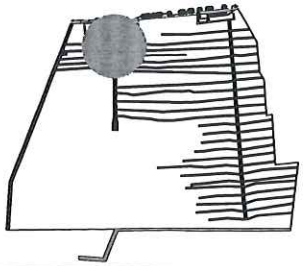

UBICACIÓN
ESC: 1/10000

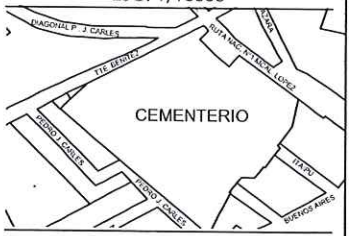

IDENTIFICACION

ARQ | 01

CONTENIDO	ESCALA
SECTOR 1: FACHADA PRINCIPAL	1_250
SECTOR 2: COLUMBARIOS	1_250

ARCHIVO (DWG)	REVISION
MSLO_DO_CEMENTERIO	06 | 10 | 23

Arquitecta
Matrícula N° 102598-01

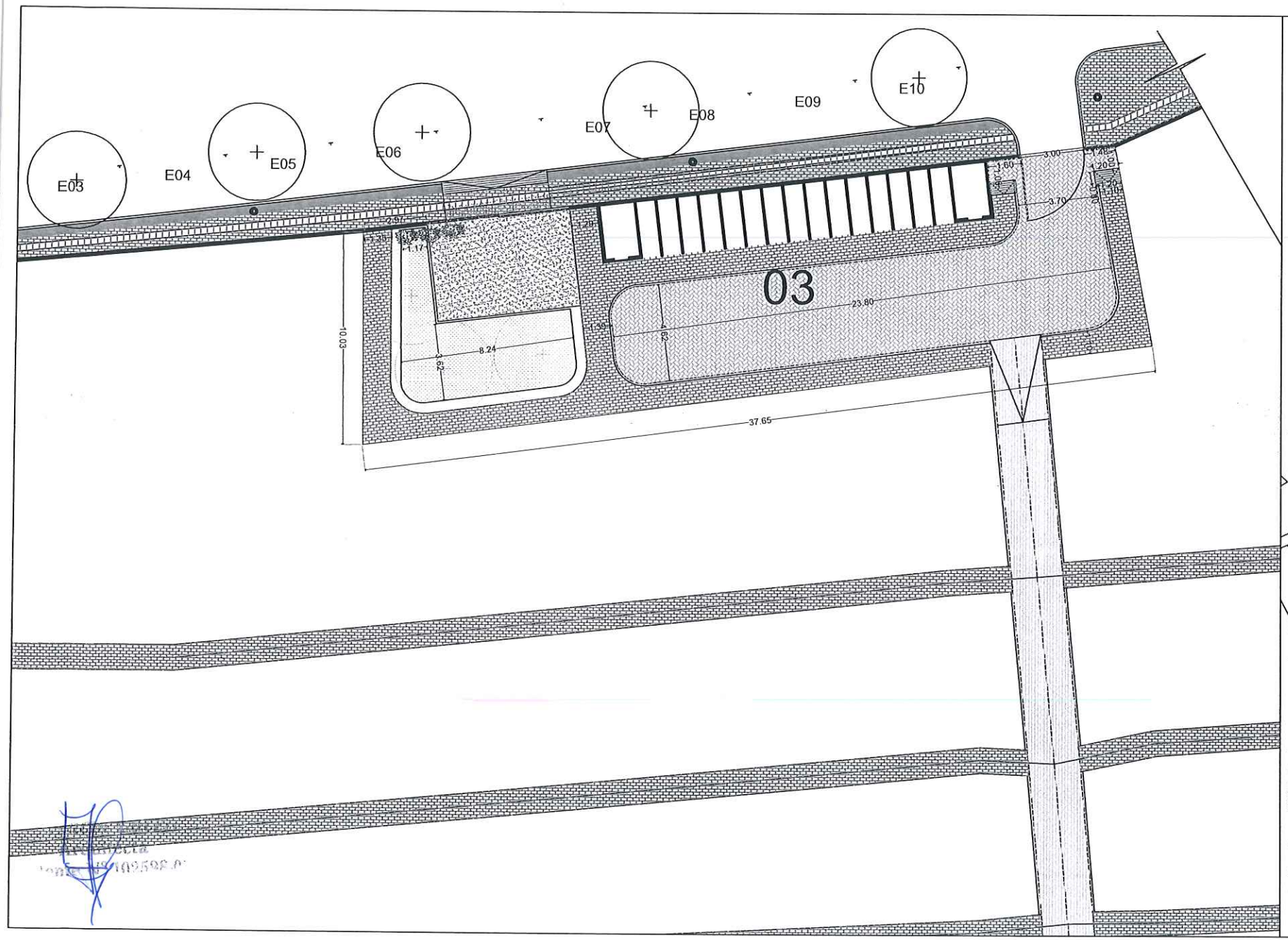

DIRECCIÓN GENERAL DE PLANIFICACIÓN Y GESTIÓN TERRITORIAL

DIRECCIÓN DE OBRAS

PROYECTO

CEMENTERIO MUNICIPAL

ESC: 1/5000

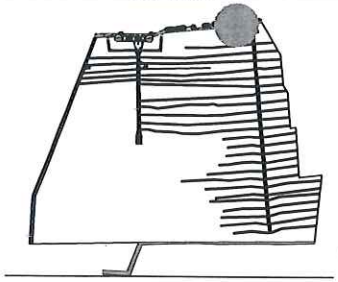

UBICACIÓN

ESC: 1/10000

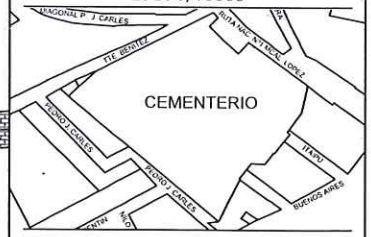

IDENTIFICACION

ARQ | 02

CONTENIDO	ESCALA
SECTOR 3: COLUMBARIOS SECUNDARIOS	1_250

ARCHIVO (DWG)	REVISION
MSLO_DO_CEMENTERIO	06 | 10 | 23

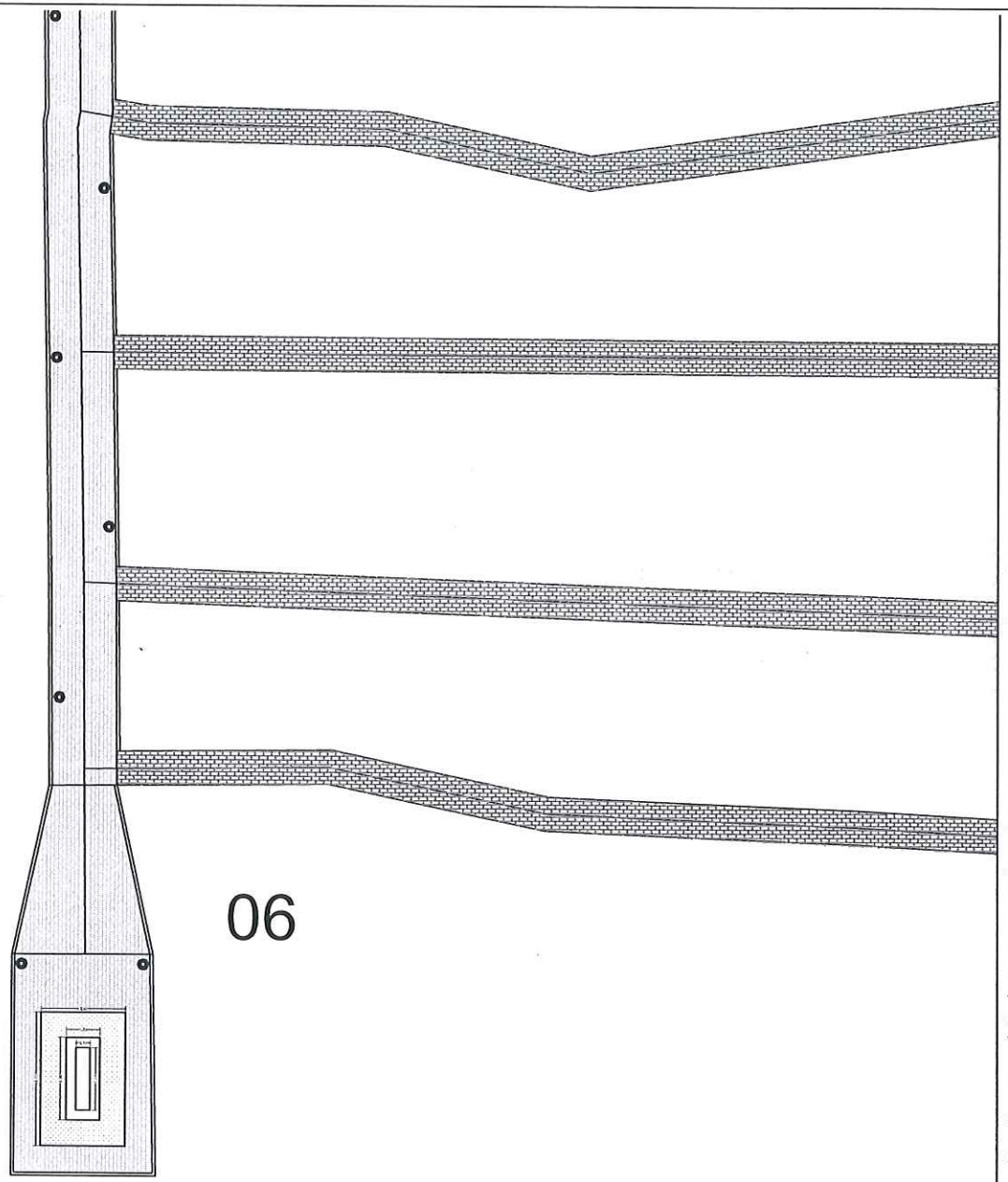

DIRECCIÓN GENERAL DE PLANIFICACIÓN Y GESTIÓN TERRITORIAL

DIRECCIÓN DE OBRAS

PROYECTO

CEMENTERIO MUNICIPAL
ESC: 1/5000

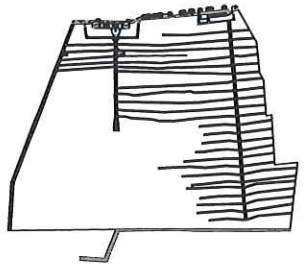

UBICACIÓN
ESC: 1/10000

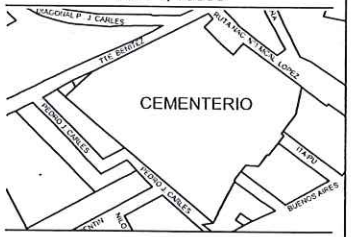

IDENTIFICACION

ARQ | 03

CONTENIDO	ESCALA
SECTOR 6: FÉRETRO DE SATURIO RIOS	1_250

ARCHIVO (DWG)	REVISION
MSLO_DO_CEMENTERIO	06 | 10 | 23

Florencia Cáceres
Arquitecta
Matr. N° 109588-01

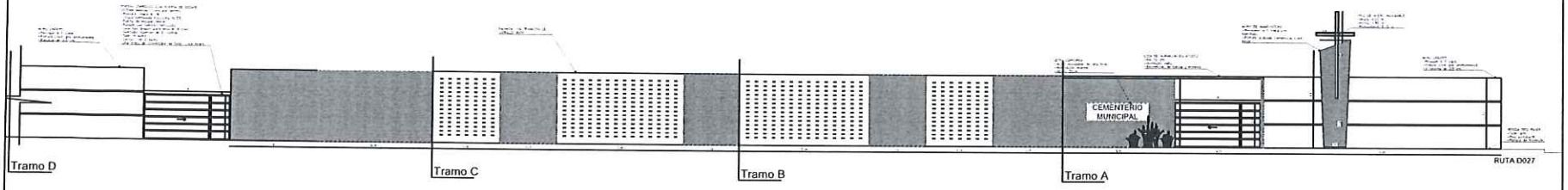

FACHADA PRINCIPAL

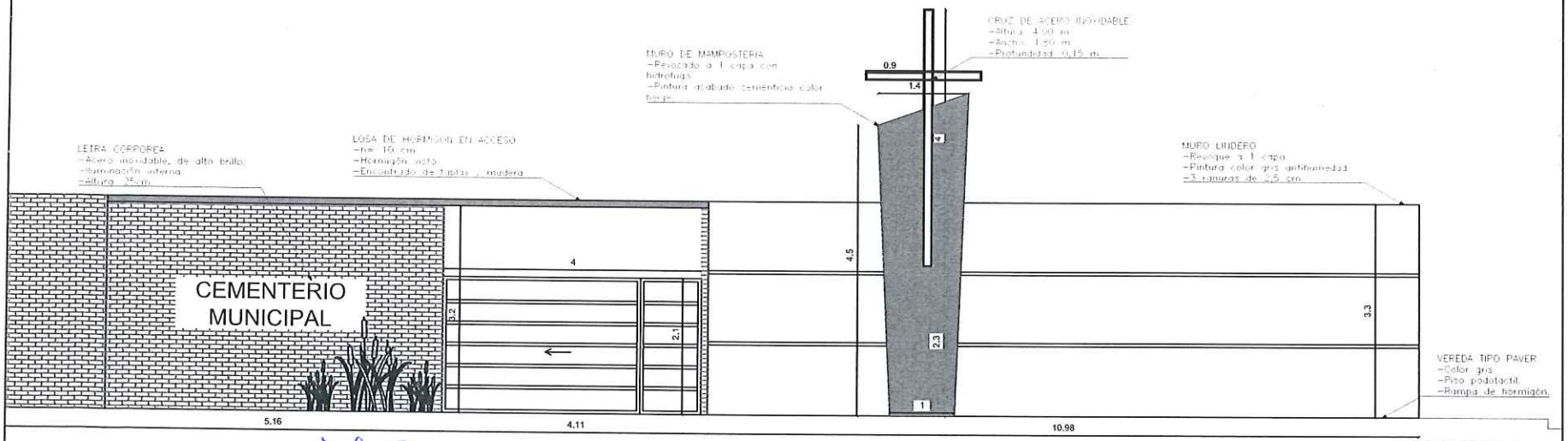

FACHADA PRINCIPAL- TRAMO A

Arquitecta
Nº 102598-01

DIRECCIÓN GENERAL DE PLANIFICACIÓN Y GESTIÓN TERRITORIAL

DIRECCIÓN DE OBRAS

PROYECTO

CEMENTERIO MUNICIPAL
ESC: 1/5000

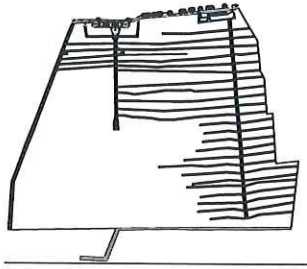

UBICACIÓN
ESC: 1/10000

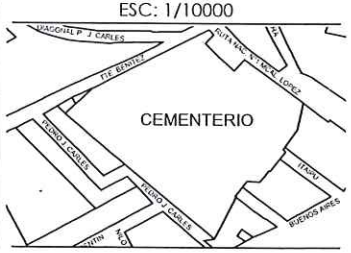

IDENTIFICACION

ARQ | 04

CONTENIDO	ESCALA
FACHADA PRINCIPAL	1_300
FACHADA PRINCIPAL - TRAMO A	1_100

ARCHIVO (DWG)	REVISION
MSLO_DO_CEMENTERIO	06 | 10 | 23

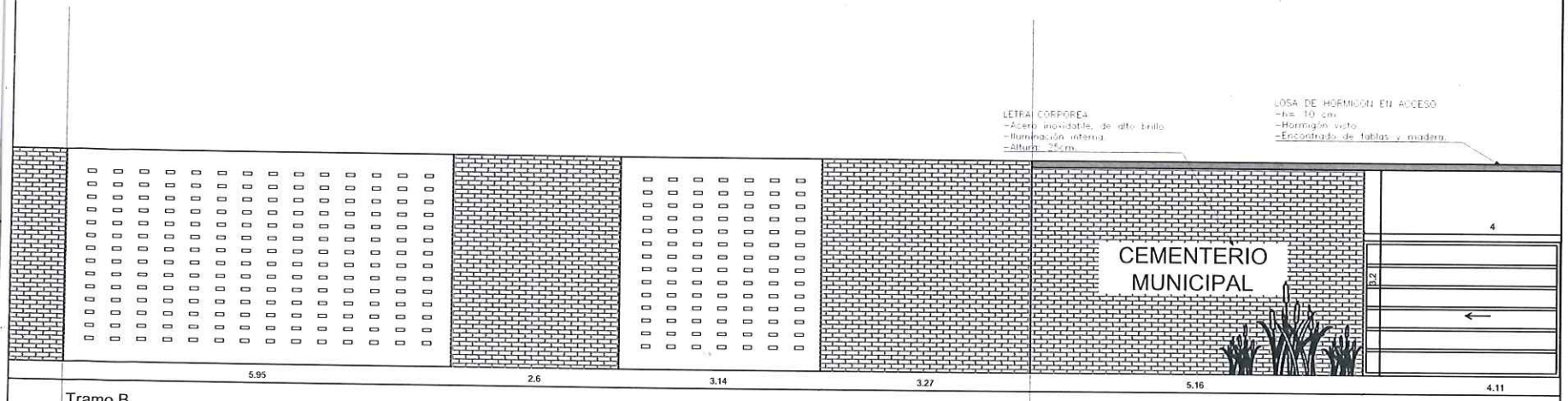

FACHADA PRINCIPAL- TRAMO A - B

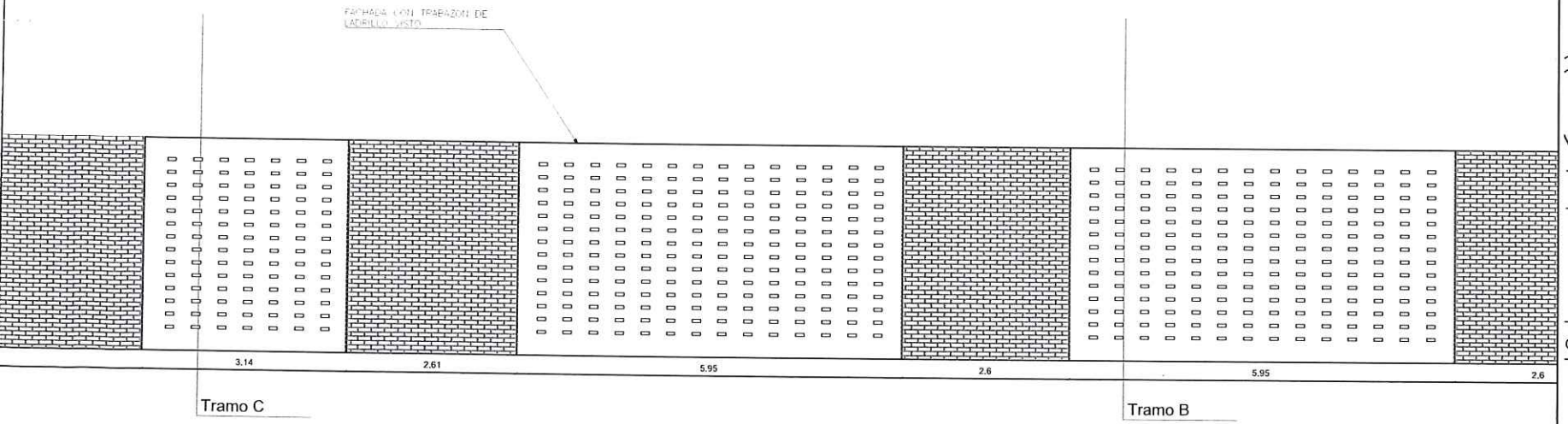

FACHADA PRINCIPAL- TRAMO B - C

Florencia Caceres
Arquitecta
Patente N° 102598-01

DIRECCIÓN GENERAL DE PLANIFICACIÓN Y GESTIÓN TERRITORIAL

DIRECCIÓN DE OBRAS

PROYECTO

CEMENTERIO MUNICIPAL
ESC: 1/5000

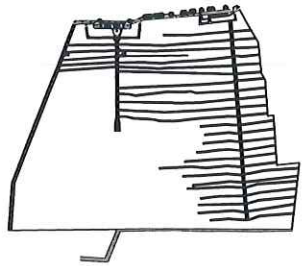

UBICACIÓN
ESC: 1/10000

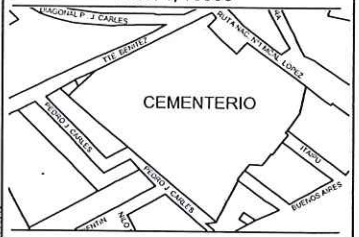

IDENTIFICACION

ARQ | 05

CONTENIDO	ESCALA
FACHADA PRINCIPAL - TRAMO A-B	1_100
FACHADA PRINCIPAL - TRAMO B-C	1_100

ARCHIVO (DWG)	REVISION
MSLO_DO_CEMENTERIO	06 | 10 | 23

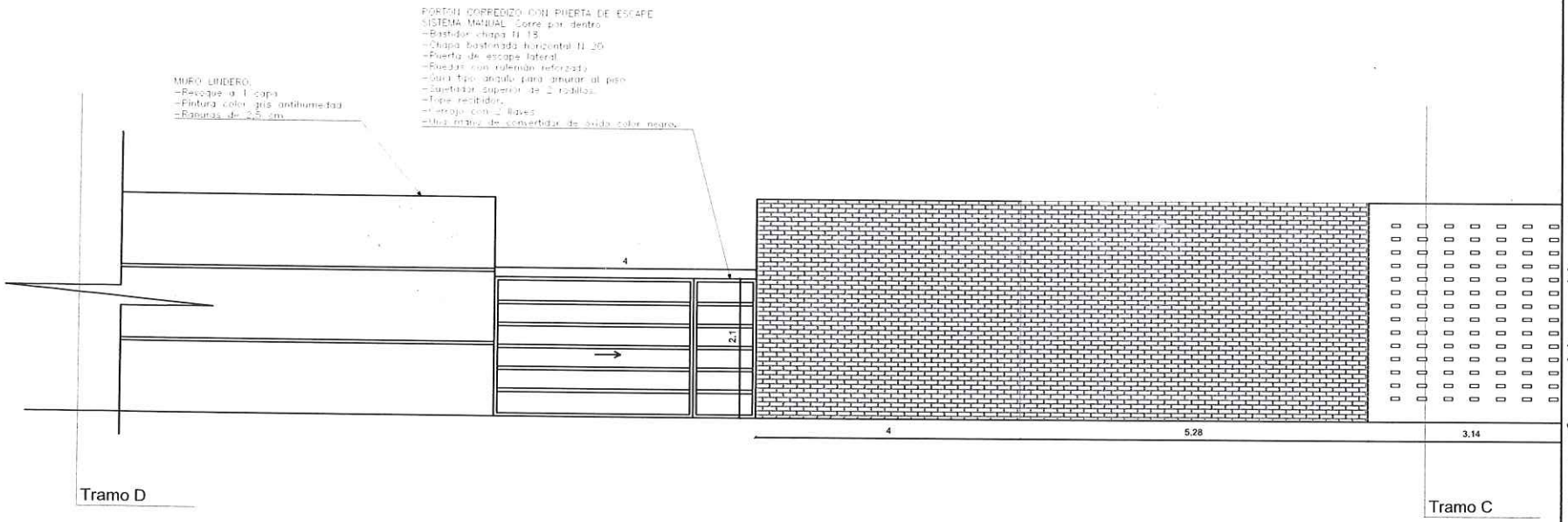

FACHADA PRINCIPAL- TRAMO C - D

Arquitecta
Patente N° 102598.0

DIRECCIÓN GENERAL DE PLANIFICACIÓN Y GESTIÓN TERRITORIAL

DIRECCIÓN DE OBRAS

PROYECTO

CEMENTERIO MUNICIPAL
ESC: 1/5000

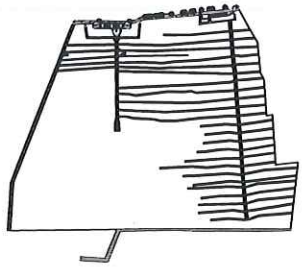

UBICACIÓN
ESC: 1/10000

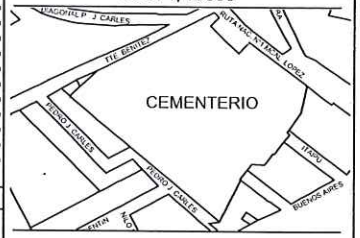

IDENTIFICACION

ARQ | 06

CONTENIDO	ESCALA
FACHADA PRINCIPAL - TRAMO C-D	1_100

ARCHIVO (DWG)	REVISION
MSLO_DO_CEMENTERIO	06 | 10 | 23

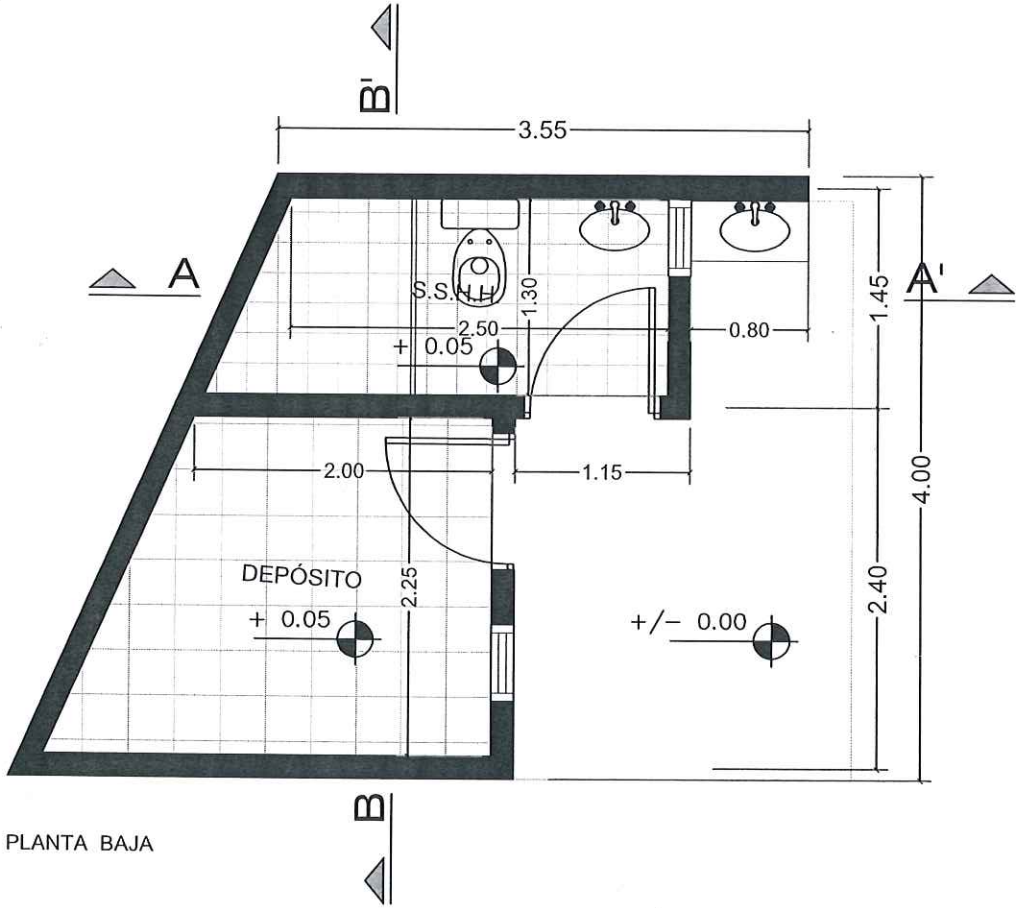

PLANTA BAJA

Florencia Cáceres
Arquitecta
Matrícula N° 102598-01

DIRECCIÓN GENERAL DE PLANIFICACIÓN Y GESTIÓN TERRITORIAL

DIRECCIÓN DE OBRAS

PROYECTO

CEMENTERIO MUNICIPAL
ESC: 1/5000

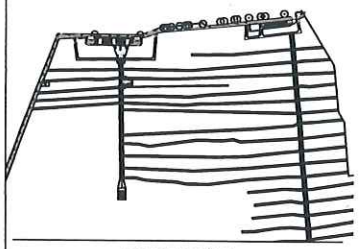

UBICACIÓN
ESC: 1/10000

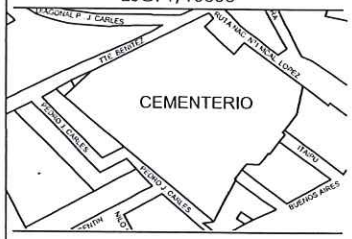

IDENTIFICACION

DET | 5

CONTENIDO	ESCALA
DETALLES ARQUITECTONICOS: PLANTA DE DEPÓSITO	1_50
ARCHIVO (DWG)	REVISION
MSLO_DO_CEMENTERIO	06 | 10 | 23

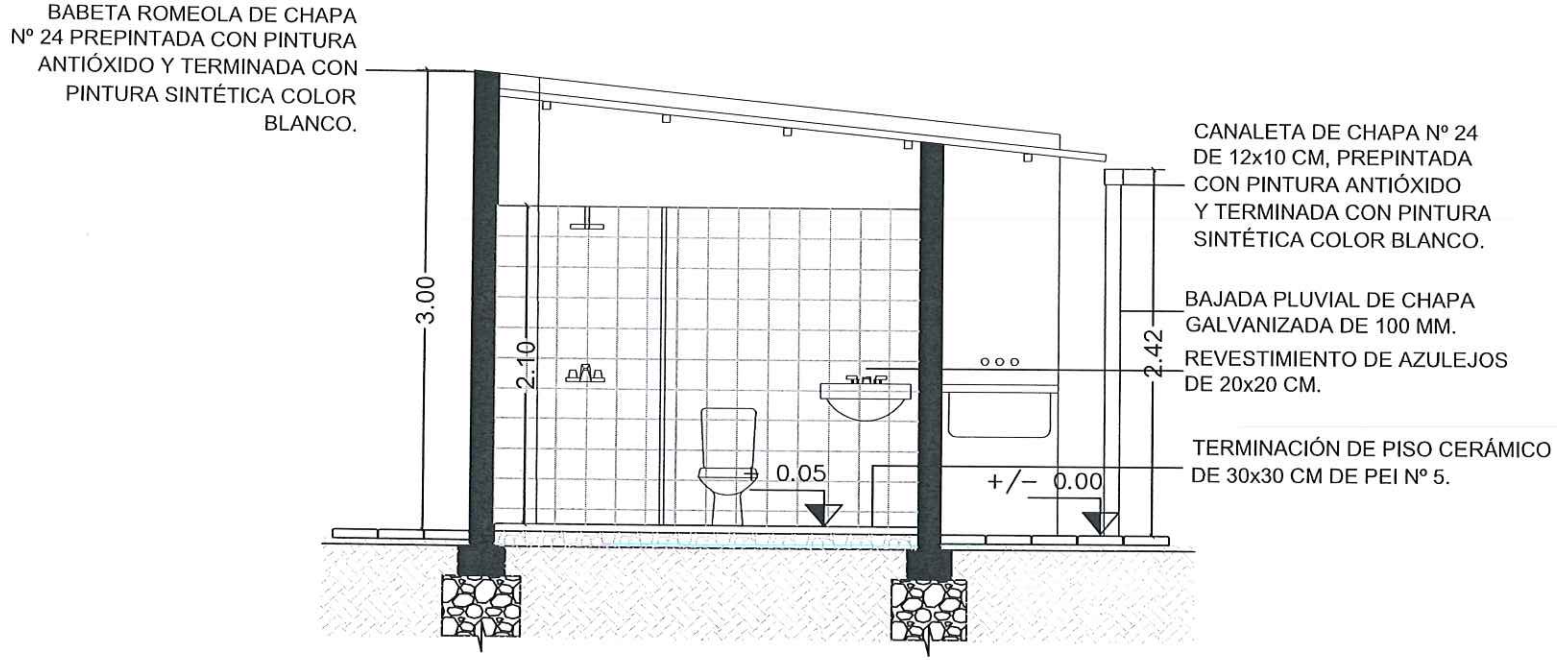

CORTE A-A'

DIRECCIÓN GENERAL DE PLANIFICACIÓN Y GESTIÓN TERRITORIAL

DIRECCIÓN DE OBRAS

PROYECTO

CEMENTERIO MUNICIPAL
ESC: 1/5000

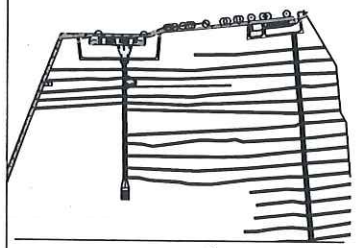

UBICACIÓN
ESC: 1/10000

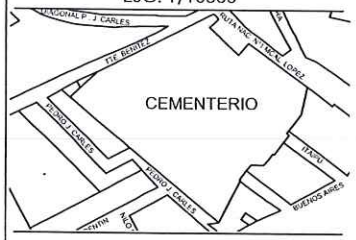

IDENTIFICACION

DET | 6

CONTENIDO	ESCALA
DETALLES ARQUITECTONICOS: CORTE DE DEPÓSITO	1_50

ARCHIVO (DWG)	REVISION
MSLO_DO_CEMENTERIO	06 | 10 | 23

Florencia Lacere
Arquitecta

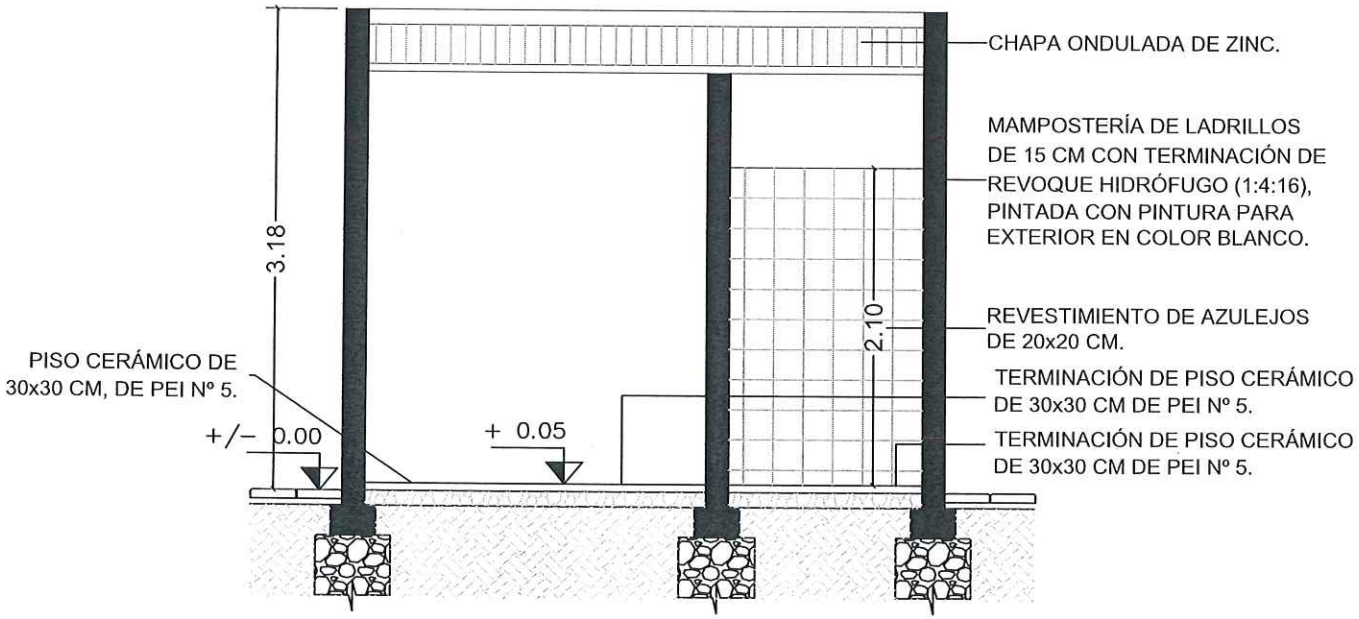

CORTE B-B'

Florencia Cáceres
Arquitecta
Matrícula Nº [illegible]

DIRECCIÓN GENERAL DE PLANIFICACIÓN Y GESTIÓN TERRITORIAL

DIRECCIÓN DE OBRAS

PROYECTO

CEMENTERIO MUNICIPAL
ESC: 1/5000

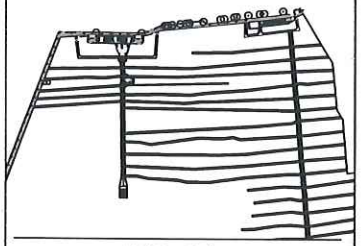

UBICACIÓN
ESC: 1/10000

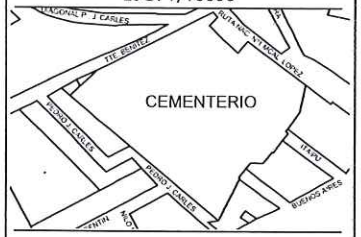

IDENTIFICACION

DET | 7

CONTENIDO	ESCALA
DETALLES ARQUITECTONICOS: CORTE DE DEPÓSITO	1_50

ARCHIVO (DWG)	REVISION
MSLO_DO_CEMENTERIO	06 | 10 | 23

BABETA ROMEOLA DE CHAPA Nº 24 PREPINTADA CON PINTURA ANTIÓXIDO Y TERMINADA CON PINTURA SINTÉTICA COLOR BLANCO.

MAMPOSTERÍA DE LADRILLOS DE 15 CM CON TERMINACIÓN DE REVOQUE HIDRÓFUGO (1:4:16), PINTADA CON PINTURA PARA EXTERIOR EN COLOR BLANCO.

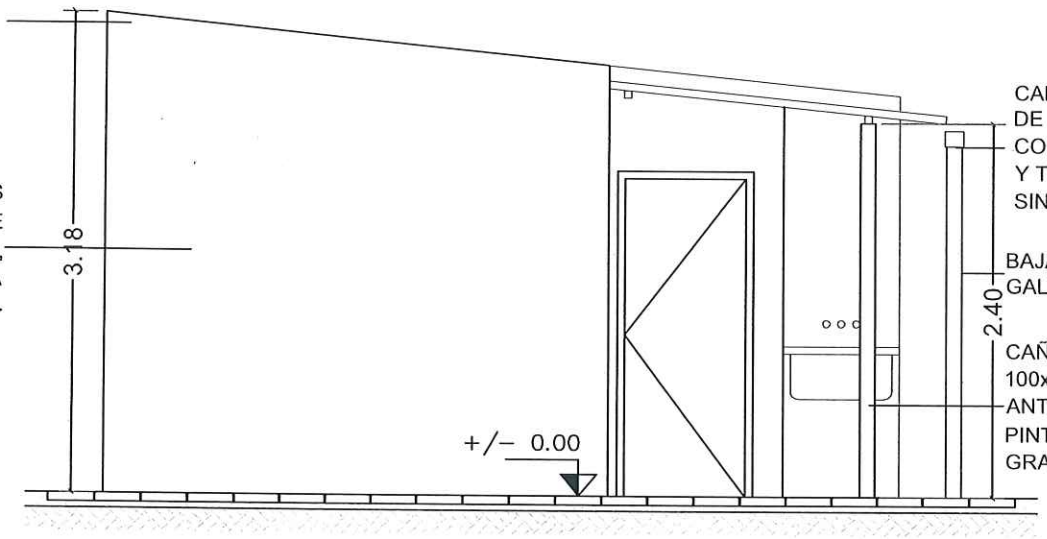

CANALETA DE CHAPA Nº 24 DE 12x10 CM, PREPINTADA CON PINTURA ANTIÓXIDO Y TERMINADA CON PINTURA SINTÉTICA COLOR BLANCO.

BAJADA PLUVIAL DE CHAPA GALVANIZADA DE 100 MM.

CAÑO DE ACERO DE 100x100x2 MM PREPINTADO CON ANTIÓXIDO Y TERMINADO CON PINTURA SINTÉTICA COLOR GRAFITO.

VISTA LATERAL

Florencia Lacera
Arquitecta
Patente Nº 102592-01

DIRECCIÓN GENERAL DE PLANIFICACIÓN Y GESTIÓN TERRITORIAL

DIRECCIÓN DE OBRAS

PROYECTO

CEMENTERIO MUNICIPAL
ESC: 1/5000

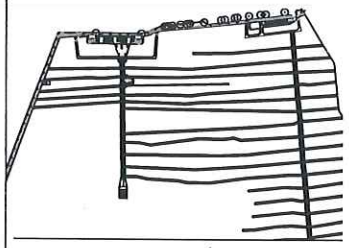

UBICACIÓN
ESC: 1/10000

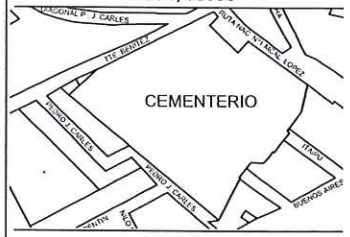

IDENTIFICACION

DET | 8

CONTENIDO	ESCALA
DETALLES ARQUITECTONICOS: VISTA LATERAL DEPÓSITO	1_50

ARCHIVO (DWG)	REVISION
MSLO_DO_CEMENTERIO	06 | 10 | 23

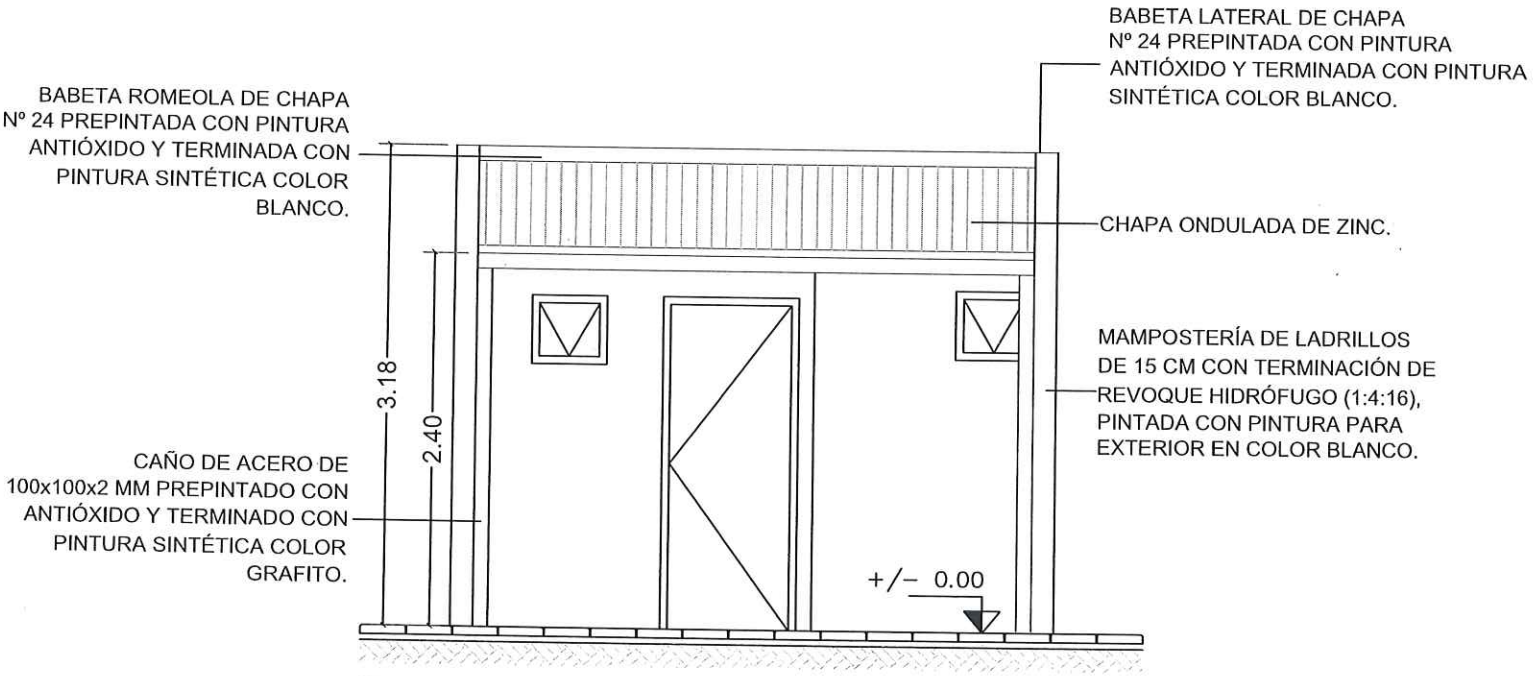

VISTA FRONTAL

DIRECCIÓN GENERAL DE PLANIFICACIÓN Y GESTIÓN TERRITORIAL

DIRECCIÓN DE OBRAS

PROYECTO

CEMENTERIO MUNICIPAL
ESC: 1/5000

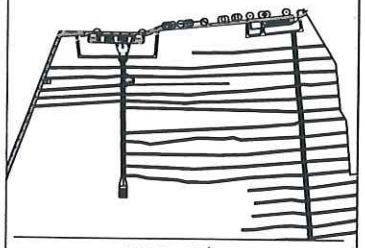

UBICACIÓN
ESC: 1/10000

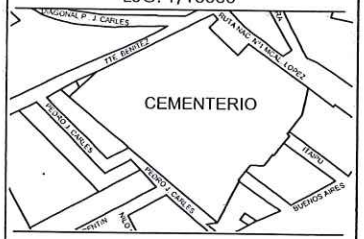

IDENTIFICACION

DET | 9

CONTENIDO	ESCALA
DETALLES ARQUITECTONICOS: VISTA FRONTAL DEPÓSITO	1_50

ARCHIVO (DWG)	REVISION
MSLO_DO_CEMENTERIO	06 | 10 | 23

Florencia Cáceres
Arquitecta

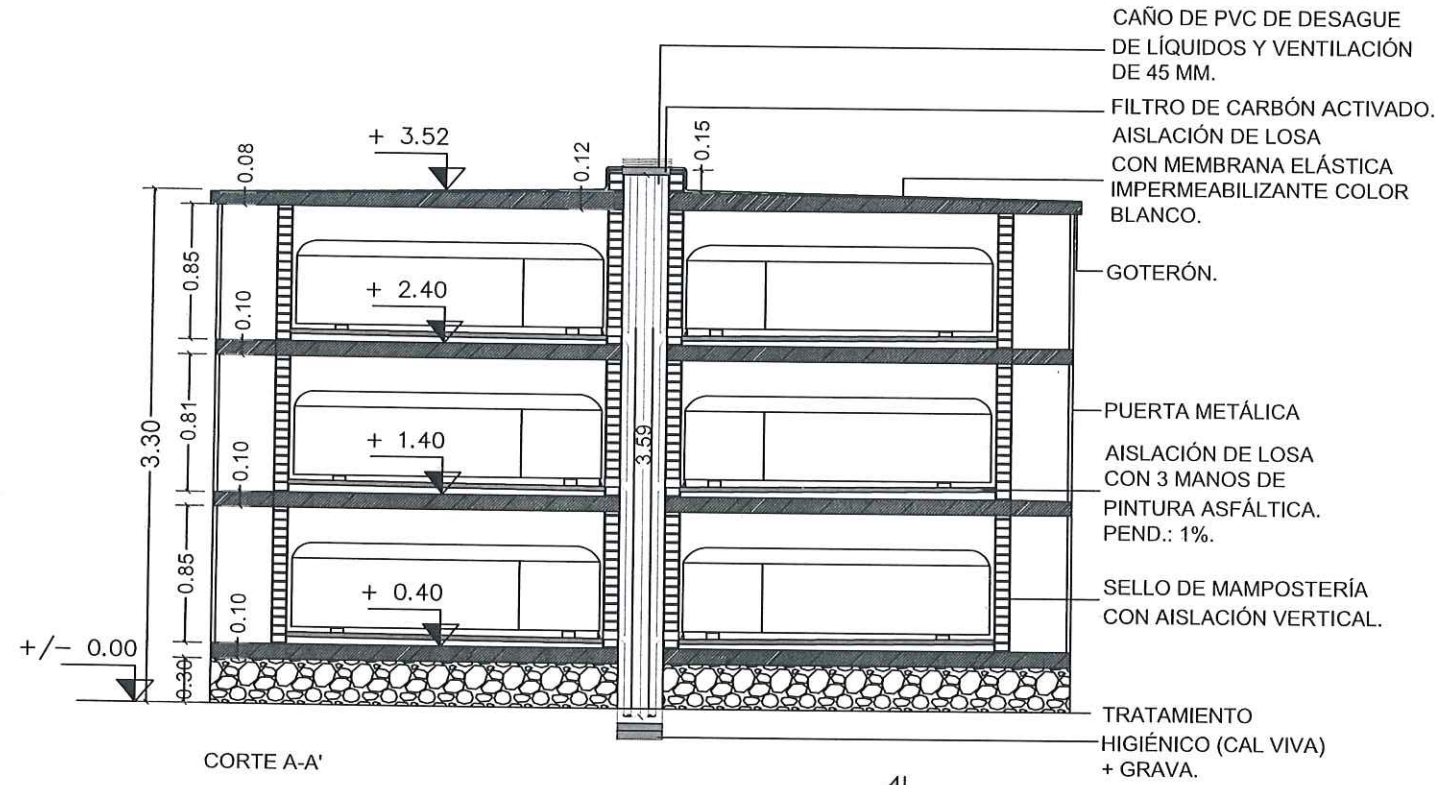

CORTE A-A'

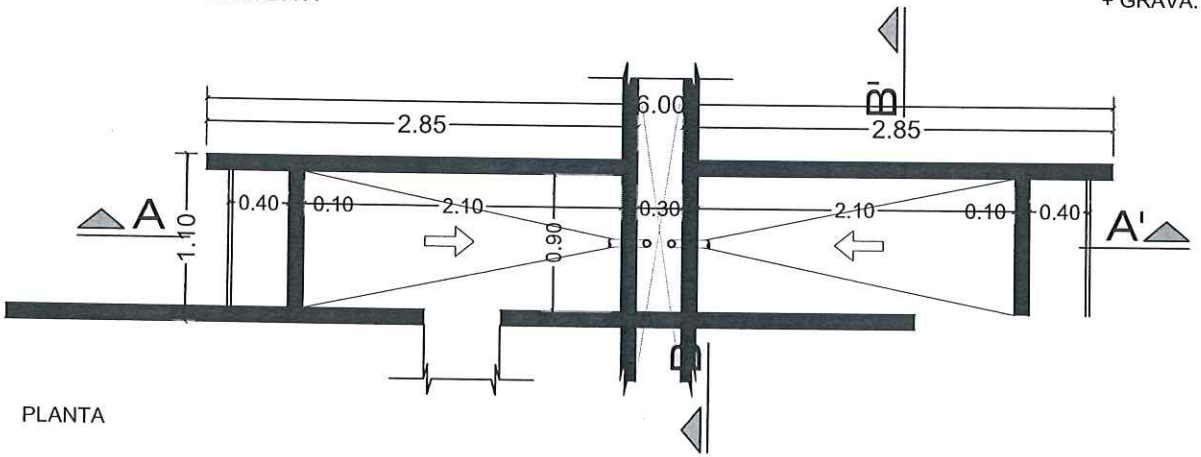

PLANTA

DIRECCIÓN GENERAL DE PLANIFICACIÓN Y GESTIÓN TERRITORIAL

DIRECCIÓN DE OBRAS

PROYECTO

CEMENTERIO MUNICIPAL
ESC: 1/5000

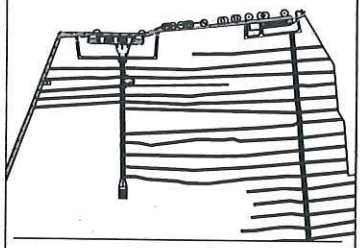

UBICACIÓN
ESC: 1/10000

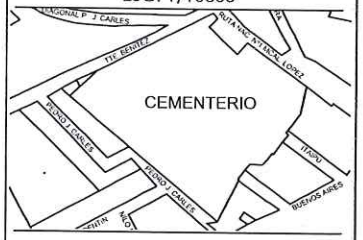

IDENTIFICACION

DET | 10

CONTENIDO	ESCALA
DETALLES ARQUITECTONICOS: COLUMBARIO	1_50

ARCHIVO (DWG)	REVISION
MSLO_DO_CEMENTERIO	06 | 10 | 23

Florencia Cáceres
Arquitecta

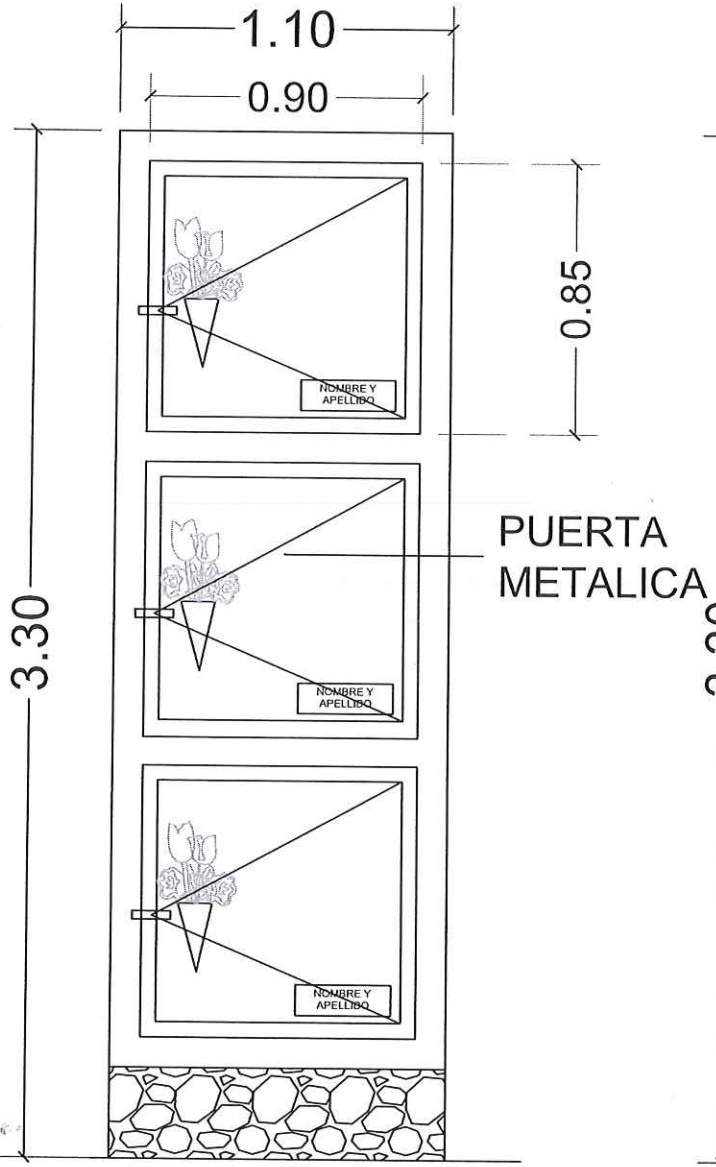

VISTA FRONTAL

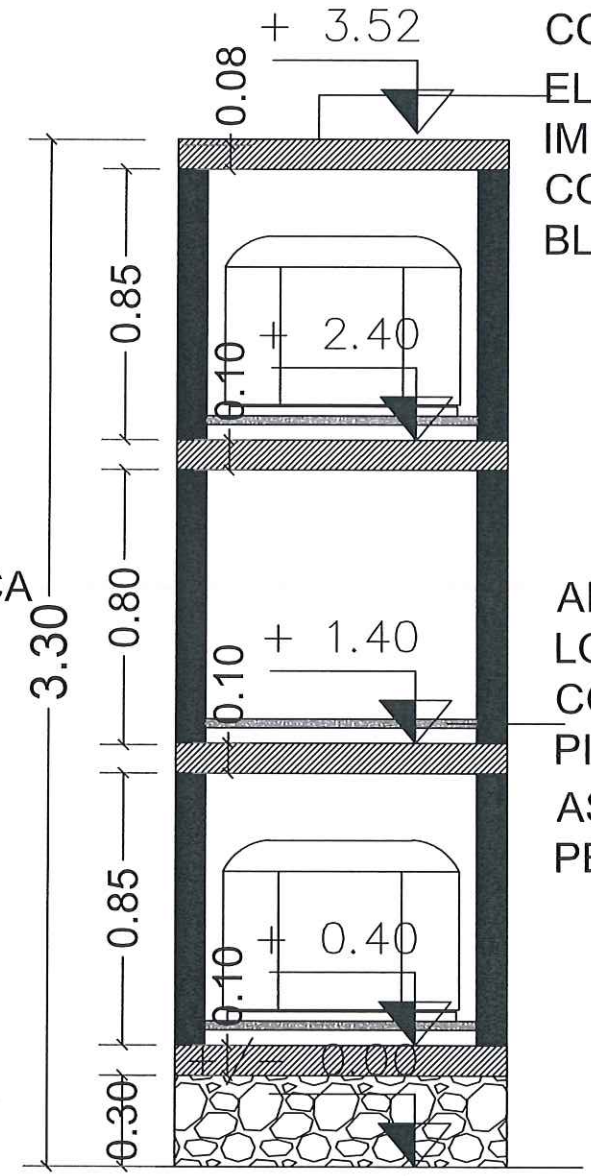

CORTE TRANSVERSAL

DIRECCIÓN GENERAL DE PLANIFICACIÓN Y GESTIÓN TERRITORIAL

DIRECCIÓN DE OBRAS

PROYECTO

CEMENTERIO MUNICIPAL
ESC: 1/5000

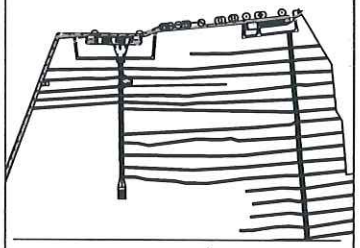

UBICACIÓN
ESC: 1/10000

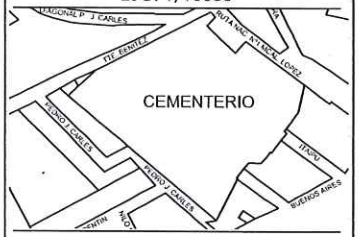

IDENTIFICACION

DET | 11

CONTENIDO	ESCALA
DETALLES ARQUITECTONICOS: COLUMBARIO	1_25

ARCHIVO (DWG)	REVISION
MSLO_DO_CEMENTERIO	06 | 10 | 23

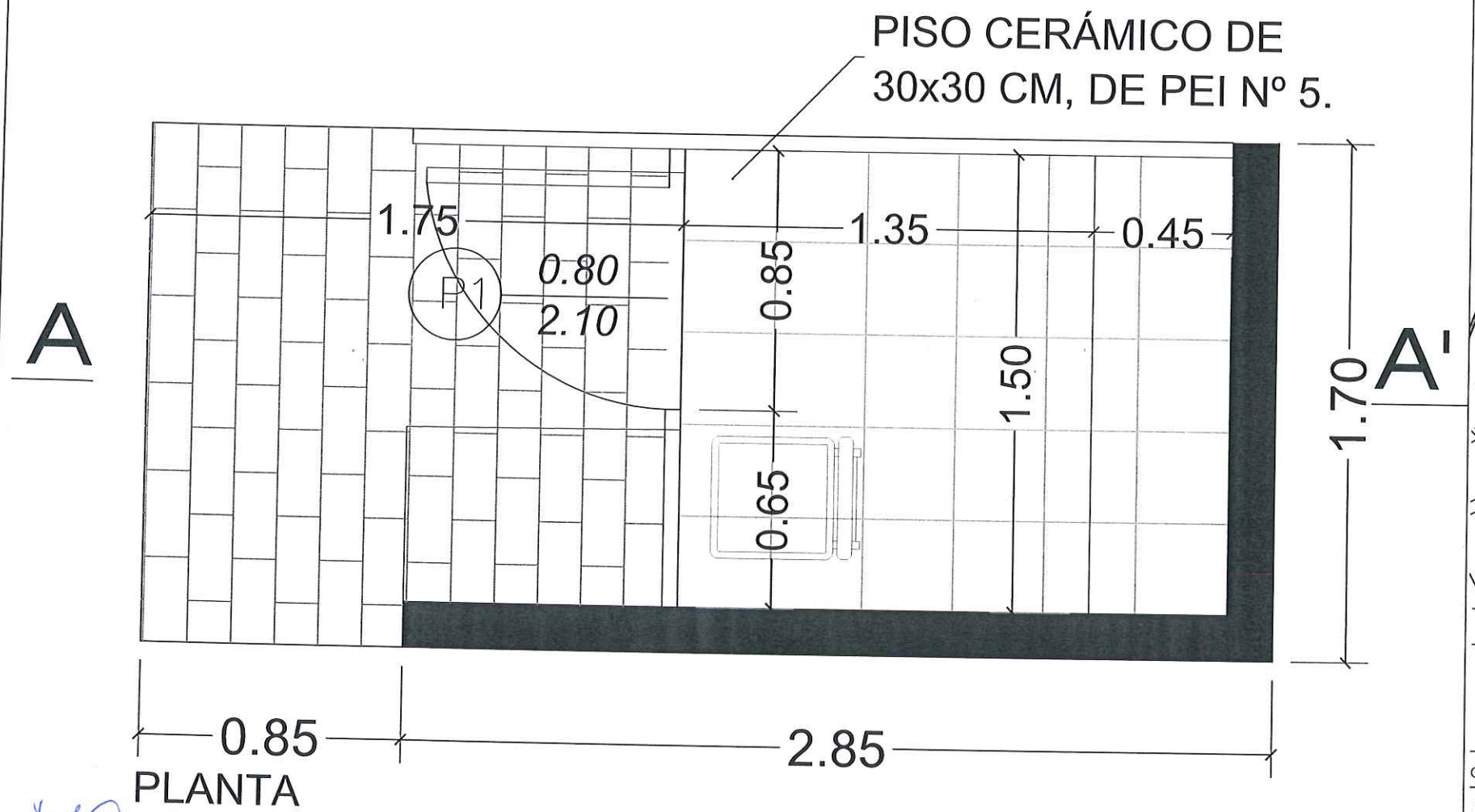

PLANTA

DIRECCIÓN GENERAL DE PLANIFICACIÓN Y GESTIÓN TERRITORIAL

DIRECCIÓN DE OBRAS

PROYECTO

CEMENTERIO MUNICIPAL
ESC: 1/5000

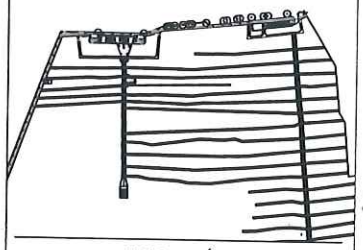

UBICACIÓN
ESC: 1/10000

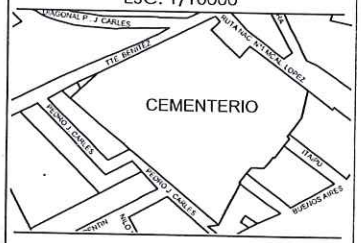

IDENTIFICACION

DET | 12

CONTENIDO	ESCALA
DETALLES ARQUITECTONICOS: FLORISTAS PLANTA	1_20
ARCHIVO (DWG)	REVISION
MSLO_DO_CEMENTERIO	06 | 10 | 23

Florencia Cáceres
Arquitecta
Matrícula Nº 109598-01

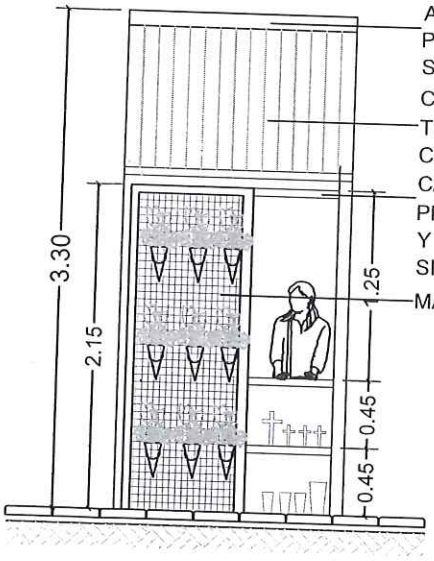

BABETA ROMPEOLA DE CHAPA Nº 24 PREPINTADA CON PINTURA ANTIÓXIDO Y TERMINADA CON PINTURA SINTÉTICA COLOR BLANCO.

CHAPA TERMOACÚSTICA CON TERMINACIÓN SUPERIOR EN COLOR BLANCO.

CAÑO DE ACERO DE 50x50x2 MM PREPINTADA CON ANTIÓXIDO Y TERMINADA CON PINTURA SINTÉTICA COLOR GRAFITO.

MALLA ELECTROSOLDADA.

VISTA FRONTAL

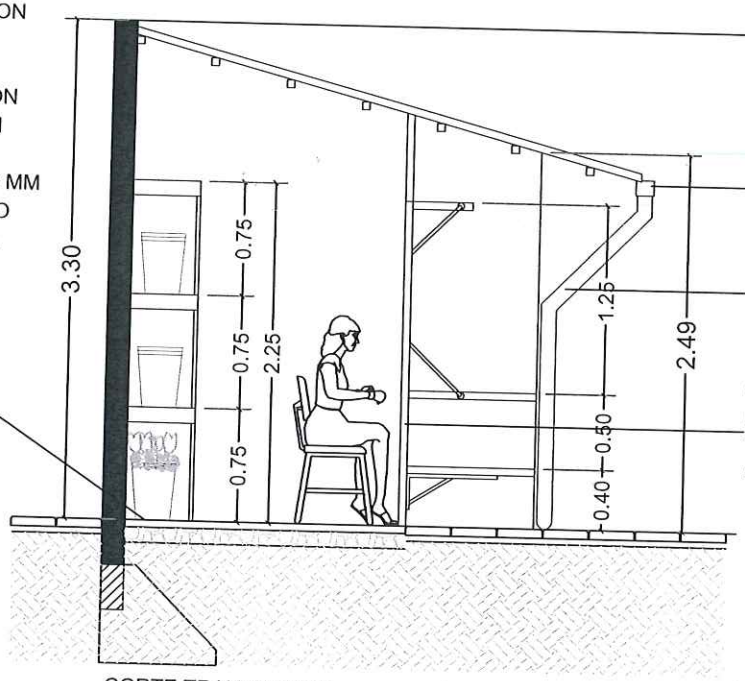

PISO CERÁMICO DE 30x30 CM, DE PEI Nº 5.

BABETA ROMEOLA DE CHAPA Nº 24 PREPINTADA CON PINTURA ANTIÓXIDO Y TERMINADA CON PINTURA SINTÉTICA COLOR BLANCO.

CANALETA DE CHAPA Nº 24 DE 12x10 CM, PREPINTADA CON PINTURA ANTIÓXIDO Y TERMINADA CON PINTURA SINTÉTICA COLOR BLANCO.

BAJADA PLUVIAL DE CHAPA GALVANIZADA DE 100 MM.

CAÑO DE ACERO DE 50x50x2MM PREPINTADA CON ANTIÓXIDO Y TERMINADA CON PINTURA SINTÉTICA COLOR GRAFITO.

CORTE TRANSVERSAL

Florencia Cáceres
Arquitecta
Matrícula Nº 18.508.01

DIRECCIÓN GENERAL DE PLANIFICACIÓN Y GESTIÓN TERRITORIAL

DIRECCIÓN DE OBRAS

PROYECTO

CEMENTERIO MUNICIPAL
ESC: 1/5000

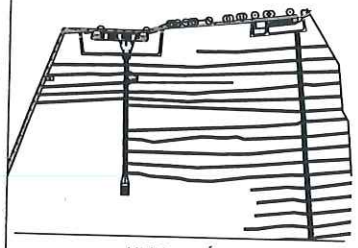

UBICACIÓN
ESC: 1/10000

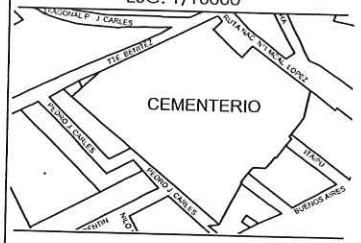

IDENTIFICACION

DET | 13

CONTENIDO	ESCALA
DETALLES ARQUITECTONICOS: FLORISTAS: VISTA Y CORTE	1_50

ARCHIVO (DWG)	REVISION
MSLO_DO_CEMENTERIO	06 | 10 | 23

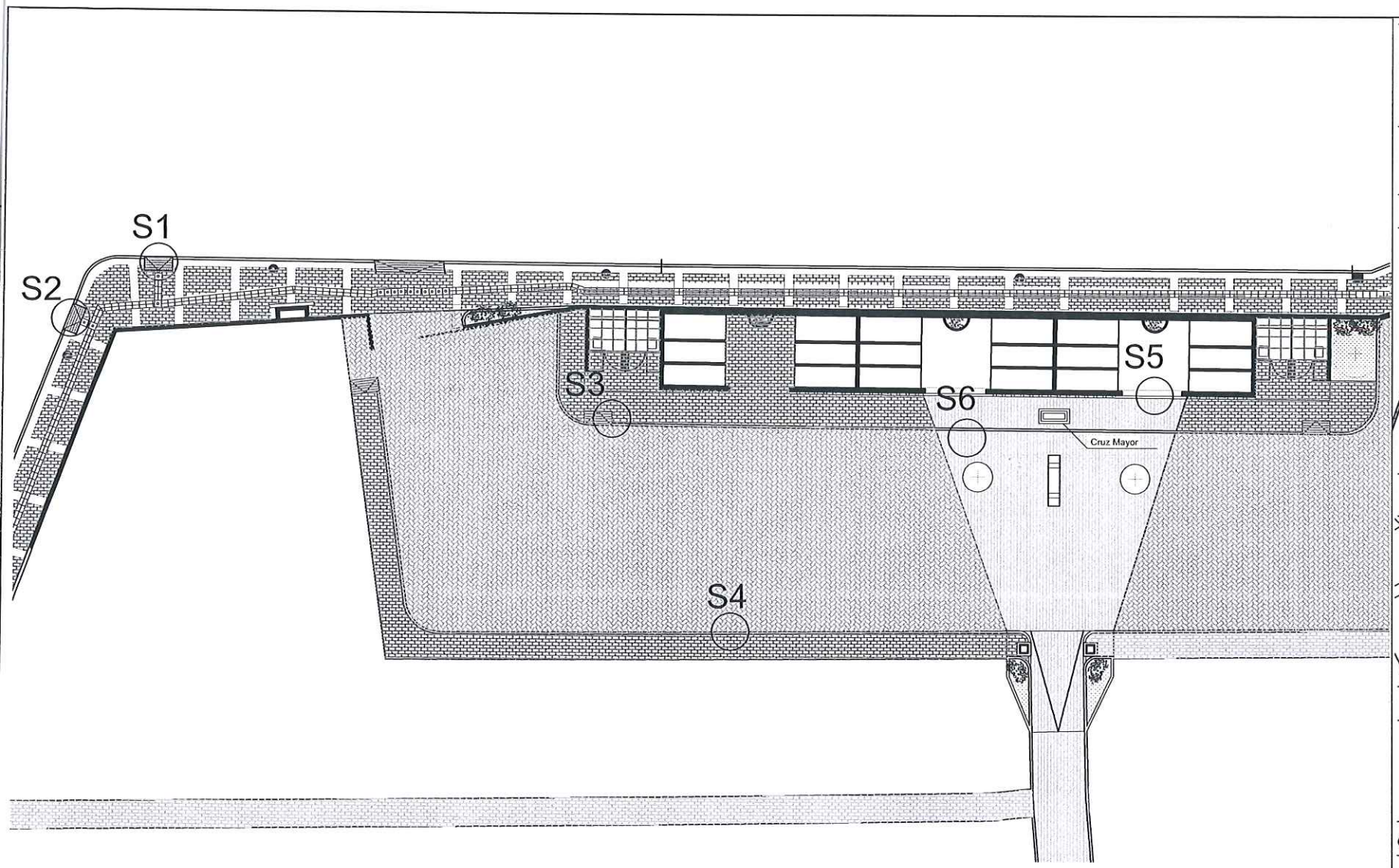

DIRECCIÓN GENERAL DE PLANIFICACIÓN Y GESTIÓN TERRITORIAL

DIRECCIÓN DE OBRAS

PROYECTO

CEMENTERIO MUNICIPAL
ESC: 1/5000

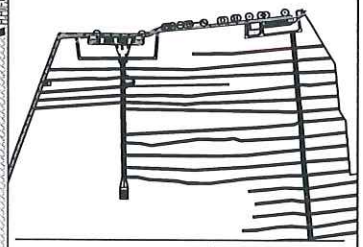

UBICACIÓN
ESC: 1/10000

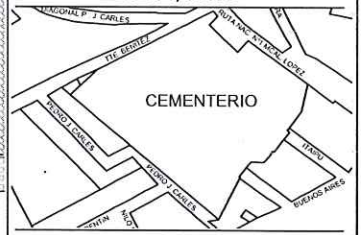

IDENTIFICACION

DET | 14

CONTENIDO	ESCALA
DETALLES ARQUITECTONICOS: PLANO DE SOLADOS	1_250

ARCHIVO (DWG)	REVISION
MSLO_DO_CEMENTERIO	06 | 10 | 23

Florencia Cáceres.
Arquitecta

S1

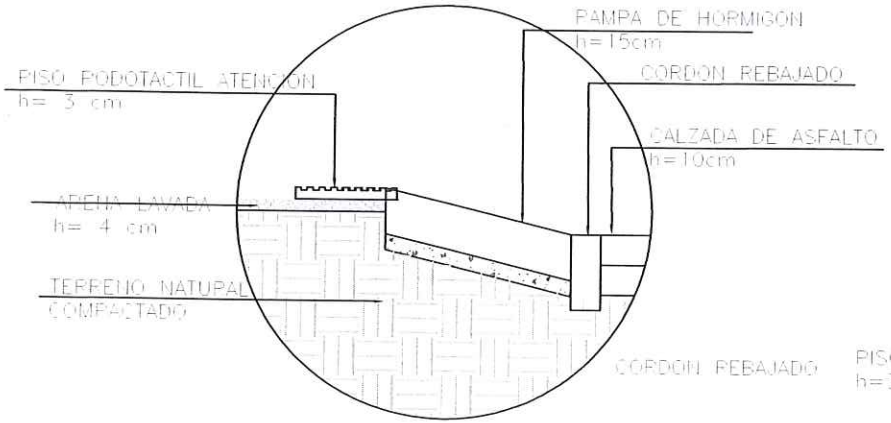

DETALLE DE ENCUENTRO DE RAMPA PEATONAL
CON PISO PODO TACTIL EN VEREDA

S2

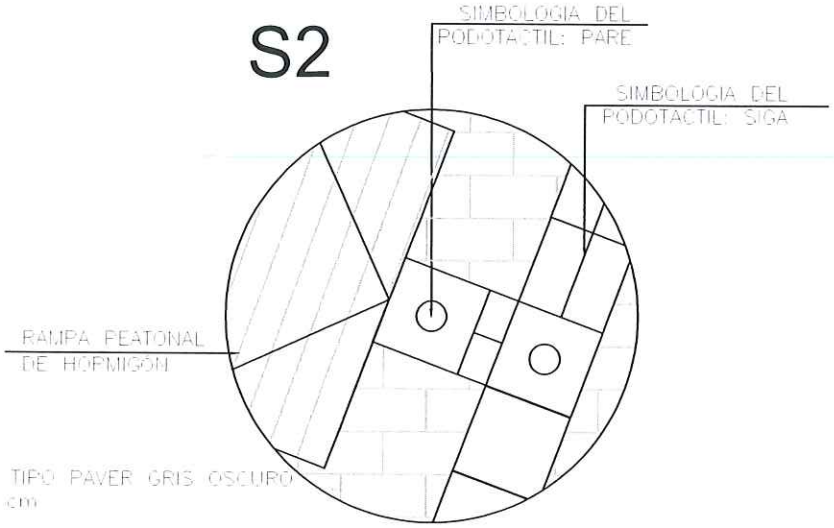

DETALLE DE PAVIMENTO TIPO PODOTACTIL

S3

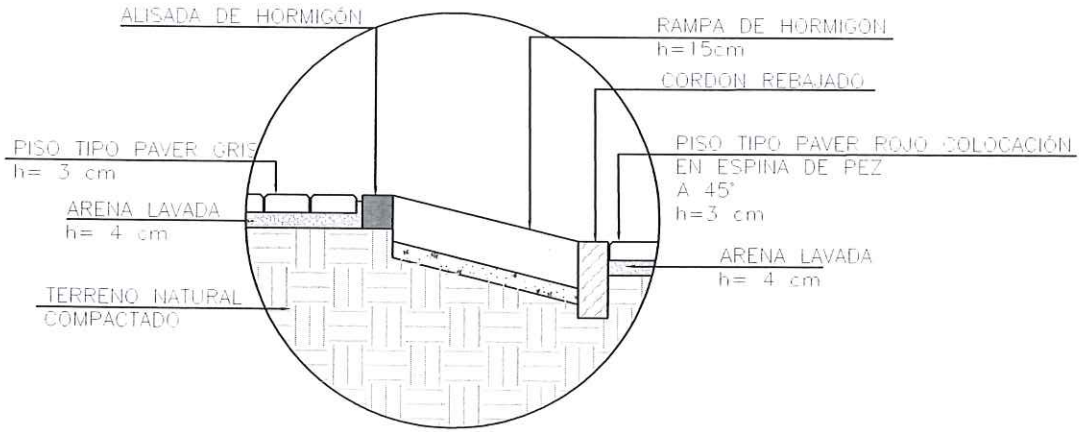

DETALLE DE ENCUENTRO DE RAMPA PEATONAL
EN CAMINERO CON PAVER GRIS Y PAVER ROJO

Florencia Cáceres
Arquitecta
Patente N° 109.598-01

DIRECCIÓN GENERAL DE PLANIFICACIÓN Y GESTIÓN TERRITORIAL

DIRECCIÓN DE OBRAS

PROYECTO
CEMENTERIO MUNICIPAL
ESC: 1/5000

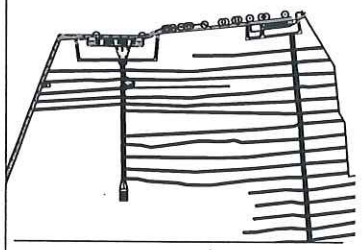

UBICACIÓN
ESC: 1/10000

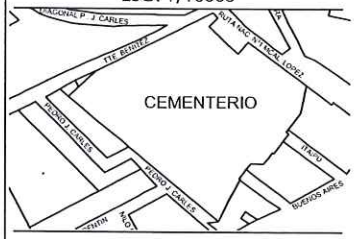

IDENTIFICACION

DET | 15

CONTENIDO	ESCALA
DETALLES ARQUITECTONICOS: DETALLE DE SOLADOS	1_25

ARCHIVO (DWG)	REVISION
MSLO_DO_CEMENTERIO	06 | 10 | 23

S4

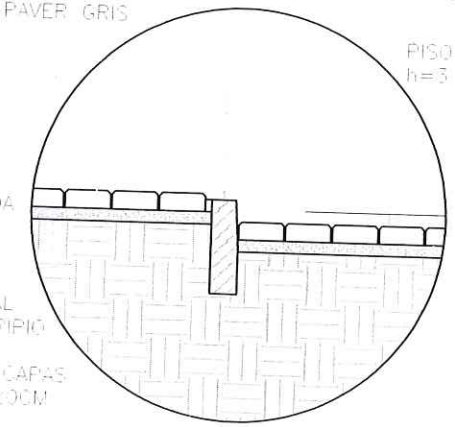

DETALLE DE PAVIMENTO TIPO PAVER ROJO, PAVER GRIS Y BORDE DE H° EN CAMINEROS

S5

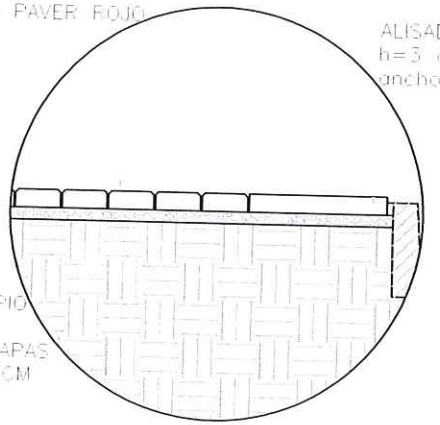

DETALLE DE PAVIMENTO TIPO PAVER PAVER GRIS OSCURO Y BORDE DE H° EN CAMINEROS

S6

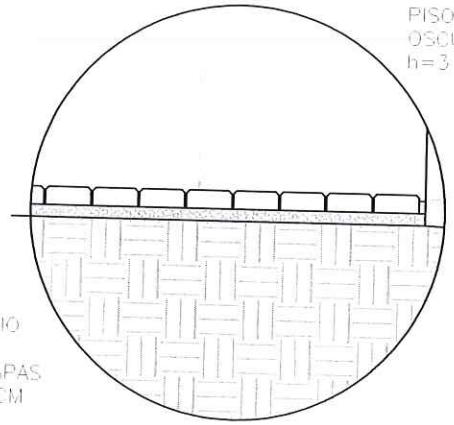

DETALLE DE PAVIMENTO SECUNDARIO TIPO PAVER GRIS SIN BORDE LATERAL

Florencia Cáceres
Arquitecta
Matrícula N° 109.598-01

DIRECCIÓN GENERAL DE PLANIFICACIÓN Y GESTIÓN TERRITORIAL

DIRECCIÓN DE OBRAS

PROYECTO

CEMENTERIO MUNICIPAL
ESC: 1/5000

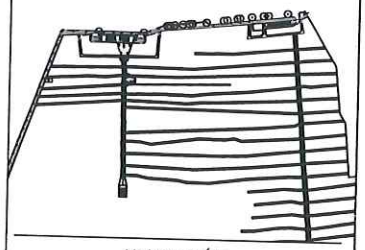

UBICACIÓN
ESC: 1/10000

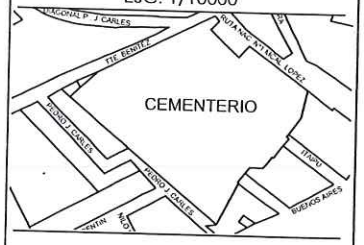

IDENTIFICACION

DET | 16

CONTENIDO	ESCALA
DETALLES ARQUITECTONICOS: DETALLE DE SOLADOS	1_25
ARCHIVO (DWG)	**REVISION**
MSLO_DO_CEMENTERIO	06 | 10 | 23

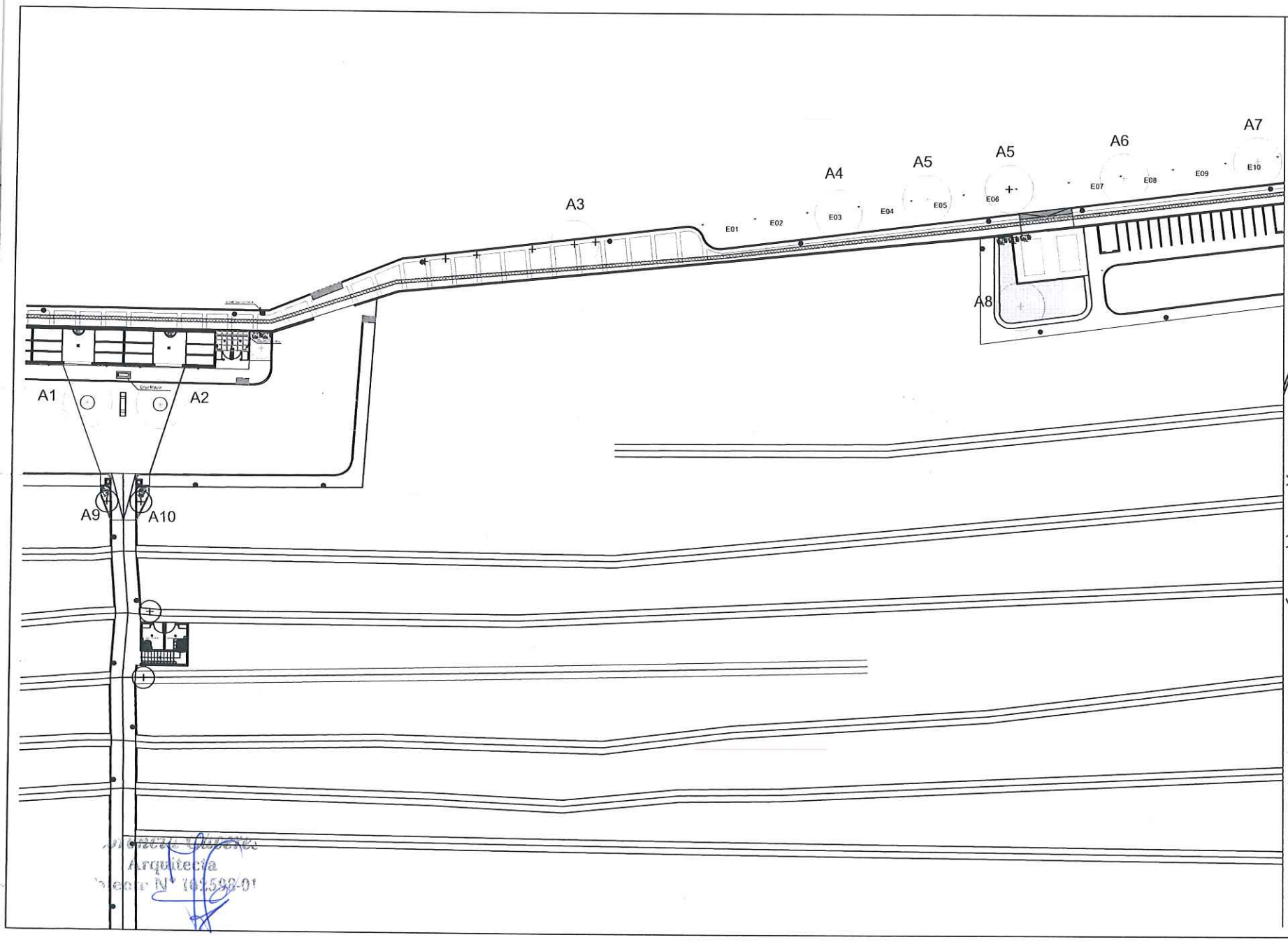

DIRECCIÓN GENERAL DE PLANIFICACIÓN Y GESTIÓN TERRITORIAL

DIRECCIÓN DE OBRAS

PROYECTO

CEMENTERIO MUNICIPAL

ESC: 1/5000

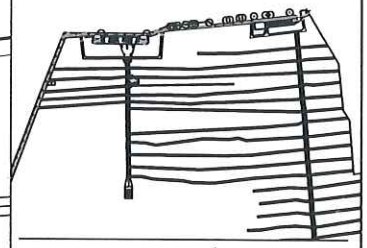

UBICACIÓN

ESC: 1/10000

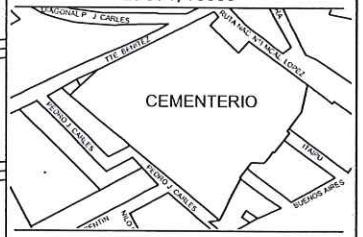

IDENTIFICACION

DET | 17

CONTENIDO	ESCALA
DETALLES ARQUITECTONICOS: ARBOLADOS	1_250

ARCHIVO (DWG)	REVISION
MSLO_DO_CEMENTERIO	06 | 10 | 23

Arquitecta

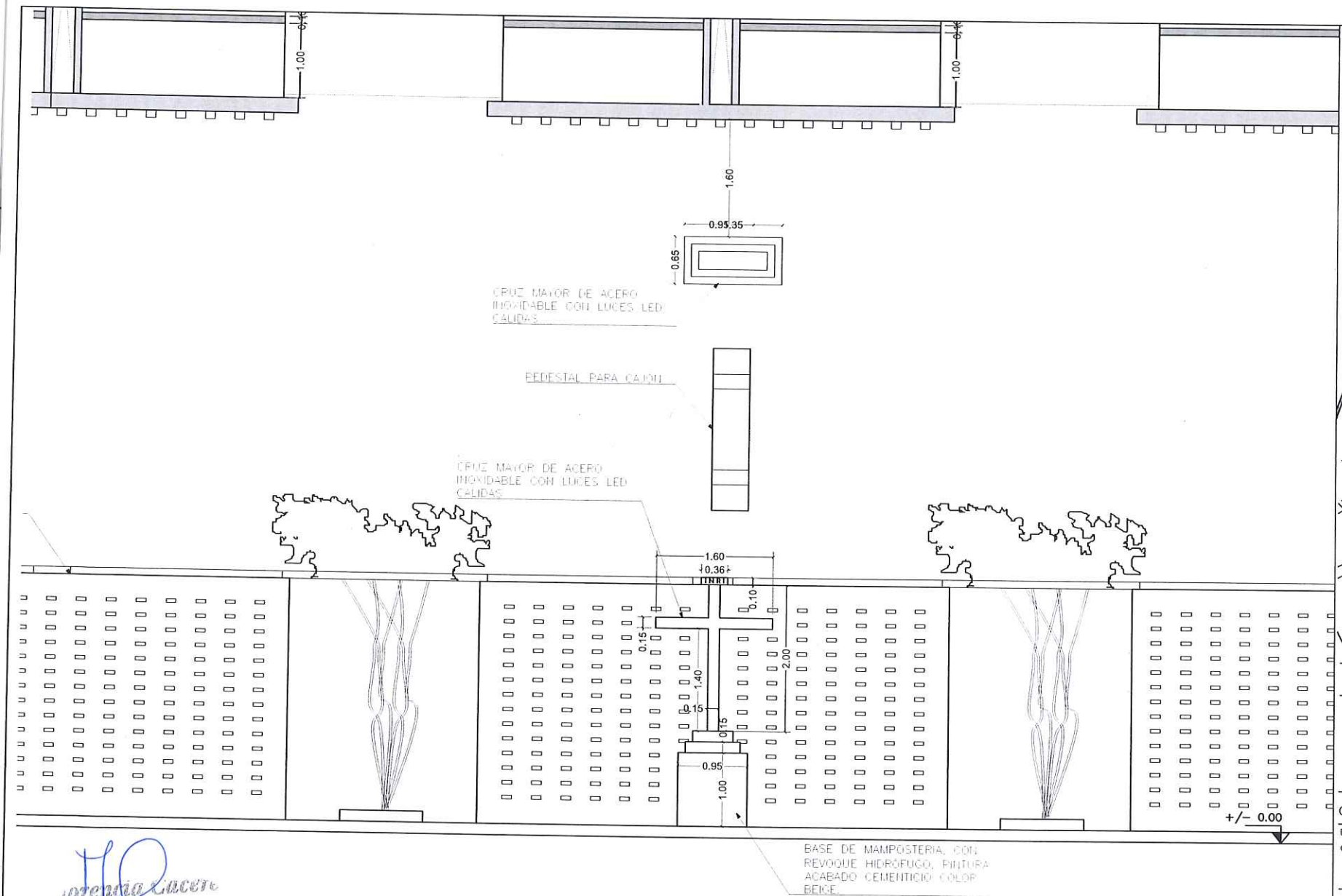

DIRECCIÓN GENERAL DE PLANIFICACIÓN Y GESTIÓN TERRITORIAL

DIRECCIÓN DE OBRAS

PROYECTO

CEMENTERIO MUNICIPAL
ESC: 1/5000

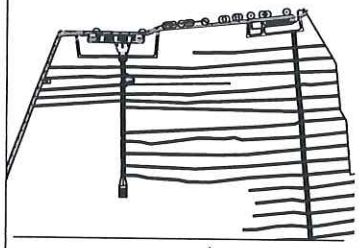

UBICACIÓN
ESC: 1/10000

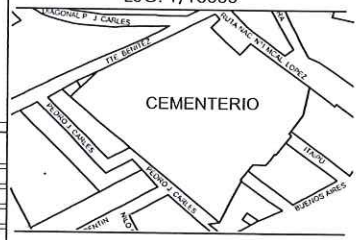

IDENTIFICACION

DET | 18

CONTENIDO	ESCALA
DETALLES ARQUITECTONICOS: CRUZ MAYOR	1_75

ARCHIVO (DWG)	REVISION
MSLO_DO_CEMENTERIO	06 | 10 | 23

Lorena Lucero
Arquitecta
Matrícula Nº 10000

LETRA CORPOREA.
-Acero inoxidable, de alto brillo.
-Iluminación interna.
-Altura: 25cm.

LOSA DE H
-h= 10 c
-Hormigón
-Enconfrac

CEMENTERIO MUNICIPAL

DIRECCIÓN GENERAL DE PLANIFICACIÓN Y GESTIÓN TERRITORIAL

DIRECCIÓN DE OBRAS

PROYECTO

CEMENTERIO MUNICIPAL
ESC: 1/5000

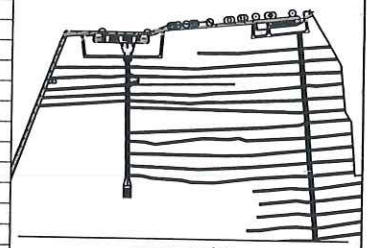

UBICACIÓN
ESC: 1/10000

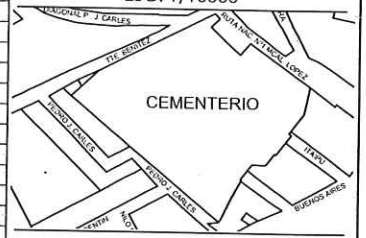

IDENTIFICACION

DET | 19

CONTENIDO	ESCALA
DETALLES ARQUITECTONICOS: LETRAS CORPOREAS	1_25

ARCHIVO (DWG)	REVISION
MSLO_DO_CEMENTERIO	06 | 10 | 23

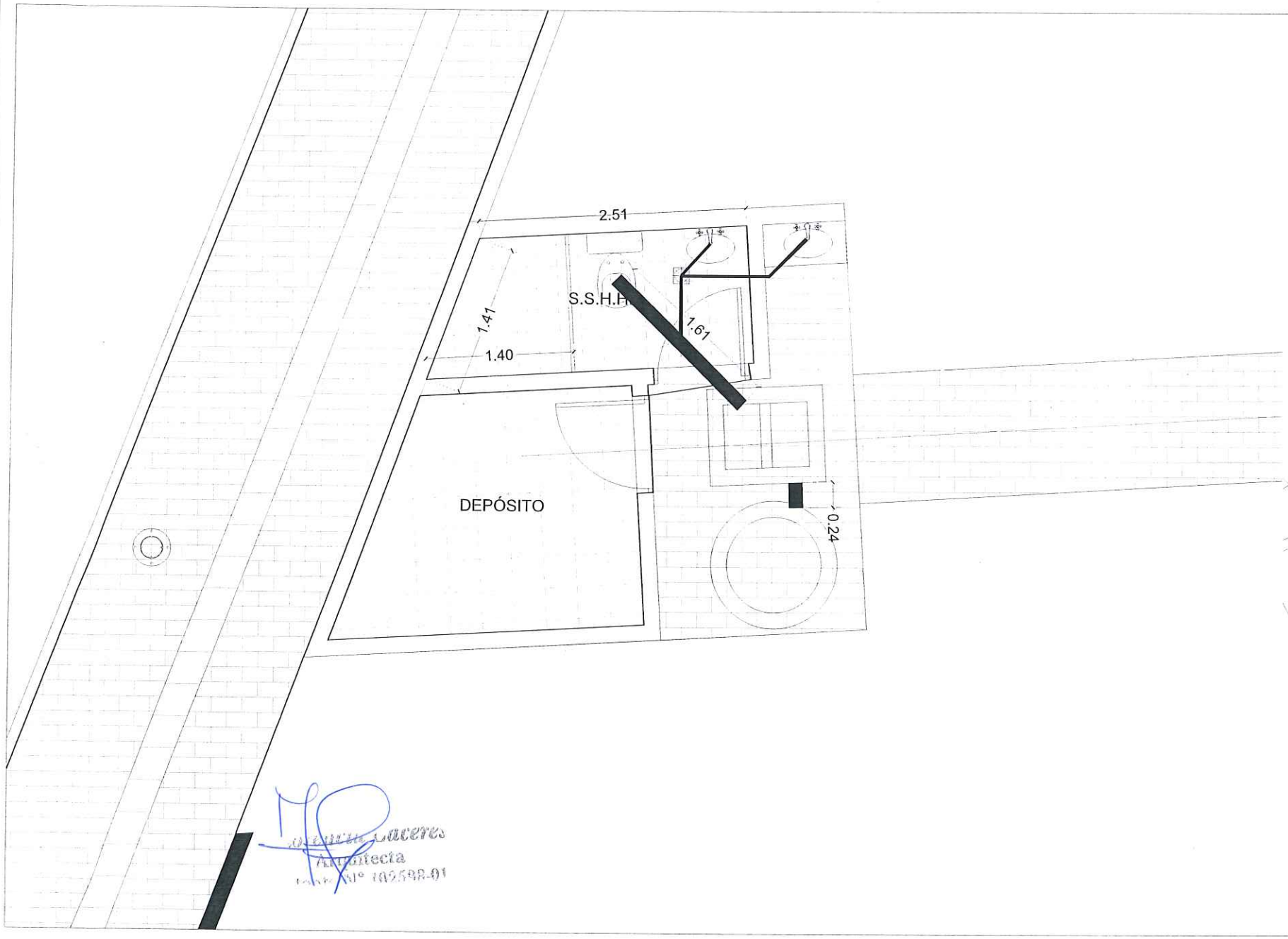

DIRECCIÓN GENERAL DE PLANIFICACIÓN Y GESTIÓN TERRITORIAL

DIRECCIÓN DE OBRAS

PROYECTO

CEMENTERIO MUNICIPAL
ESC: 1/5000

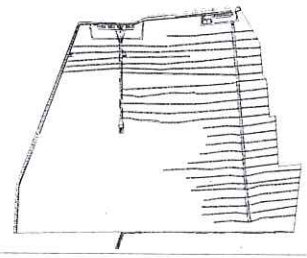

UBICACIÓN
ESC: 1/10000

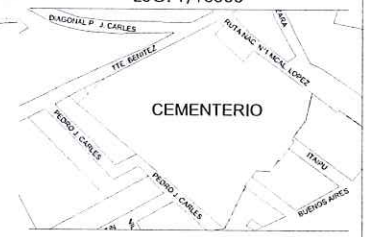

IDENTIFICACION

I.C. | 01

CONTENIDO	ESCALA
PLANTA CLOACAL: DEPÓSITO	1_50

ARCHIVO (DWG)	REVISION
SLO_O_CEMENTERIO	06 | 10 | 23

Arquitecta
Mat. Nº 102598-01

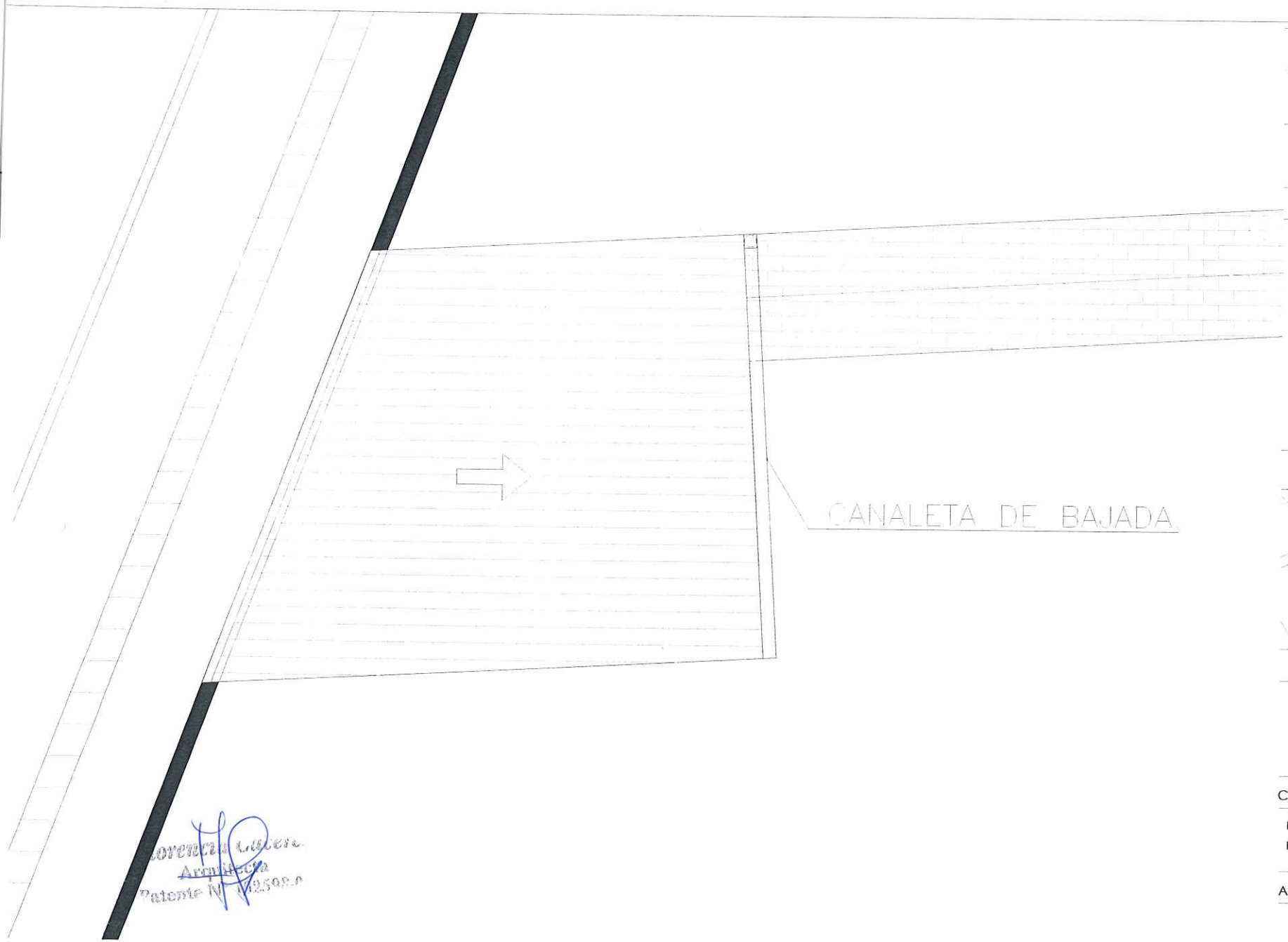

DIRECCIÓN GENERAL DE PLANIFICACIÓN Y GESTIÓN TERRITORIAL

DIRECCIÓN DE OBRAS

PROYECTO

CEMENTERIO MUNICIPAL
ESC: 1/5000

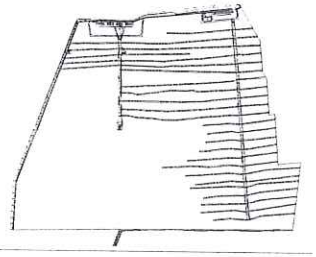

UBICACIÓN
ESC: 1/10000

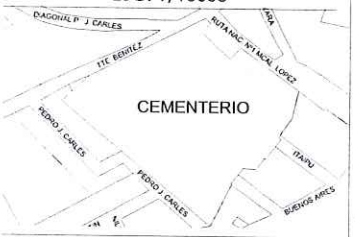

IDENTIFICACION

I.P.| 01

CONTENIDO	ESCALA
PLANTA PLUVIAL: DEPOSITO	1_50

ARCHIVO (DWG)	REVISION
SLO_O_CEMENTERIO	04 | 07 | 23

Lorena Lucero
Arquitecta
Patente N° 12598.0

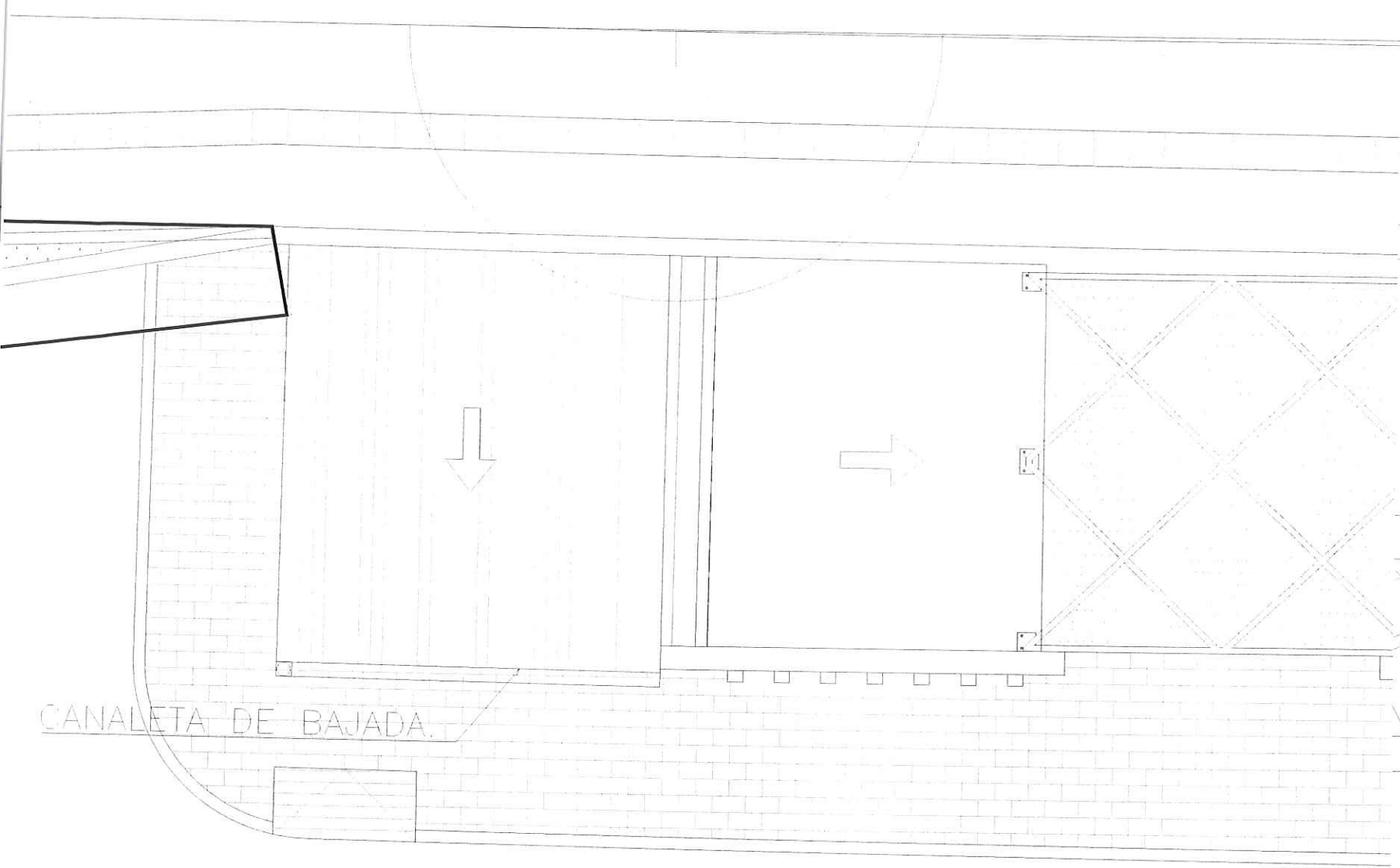

DIRECCIÓN GENERAL DE PLANIFICACIÓN Y GESTIÓN TERRITORIAL

DIRECCIÓN DE OBRAS

PROYECTO

CEMENTERIO MUNICIPAL
ESC: 1/5000

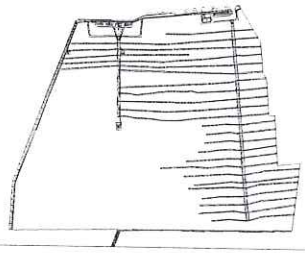

UBICACIÓN
ESC: 1/10000

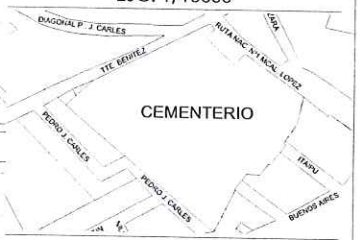

IDENTIFICACION

I.P. | 02

CONTENIDO	ESCALA
PLANTA PLUVIAL: FLORISTAS	1_50

ARCHIVO (DWG)	REVISION
SLO_O_CEMENTERIO	06 | 10 | 23

Arquitecta
Matrícula Nº 162598-01

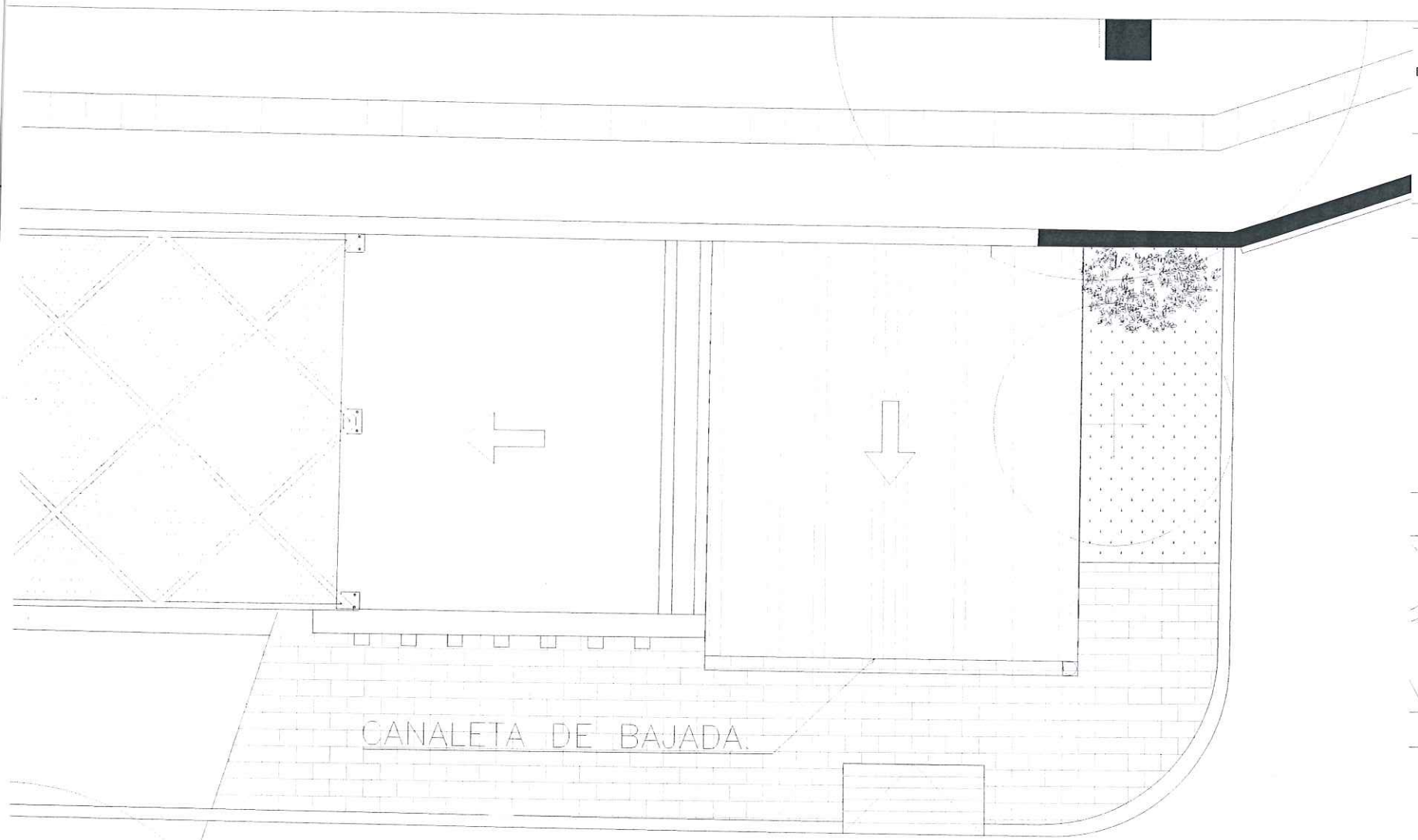

DIRECCIÓN GENERAL DE PLANIFICACIÓN Y GESTIÓN TERRITORIAL

DIRECCIÓN DE OBRAS

PROYECTO

CEMENTERIO MUNICIPAL
ESC: 1/5000

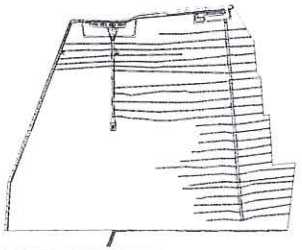

UBICACIÓN
ESC: 1/10000

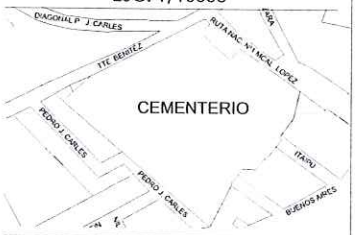

IDENTIFICACION

I.P.| 03

CONTENIDO	ESCALA
PLANTA PLUVIAL: DEPOSITO	1_50

ARCHIVO (DWG)	REVISION
SLO_O_CEMENTERIO	04 | 07 | 23

Arquitecta

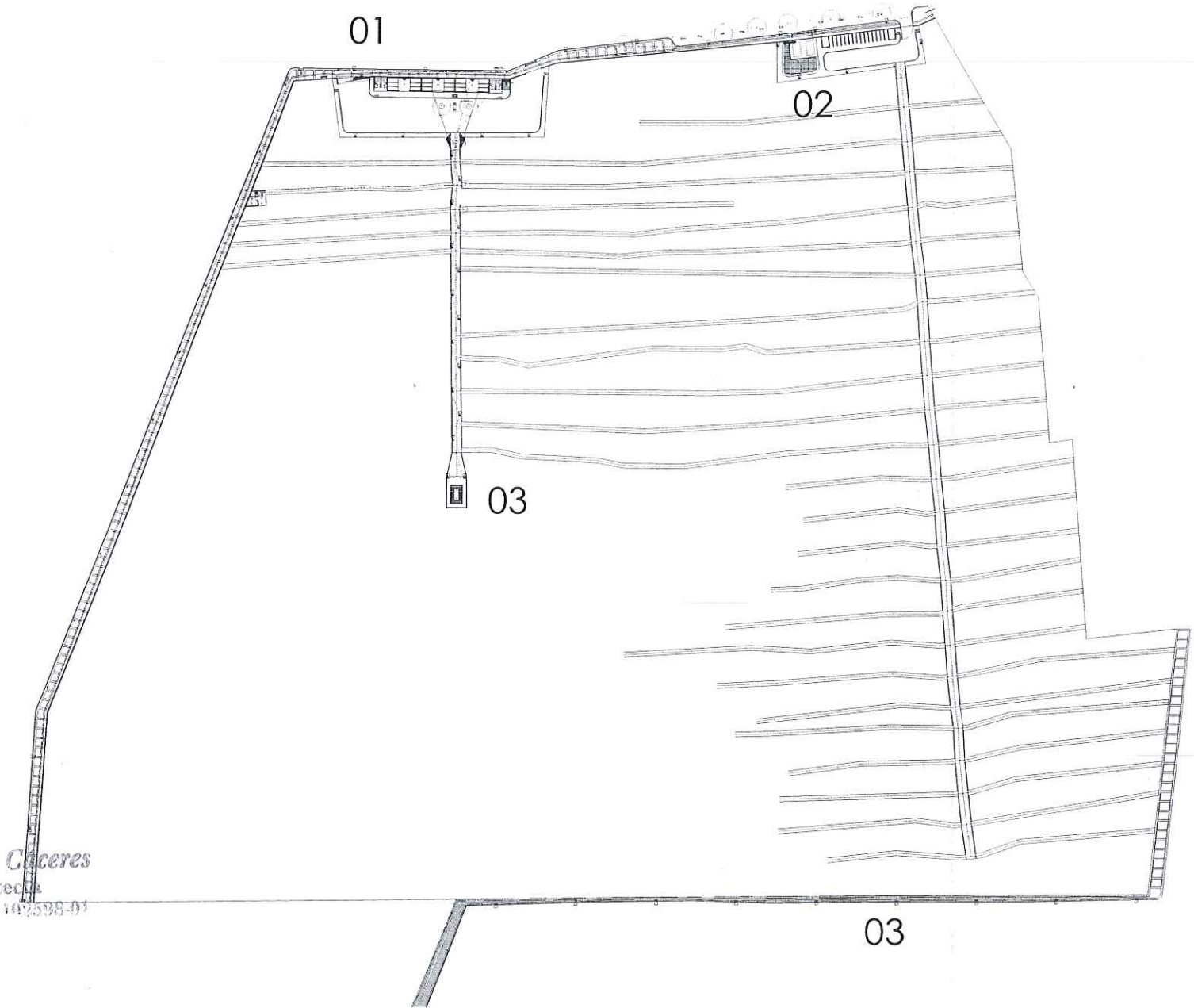

DIRECCIÓN GENERAL DE PLANIFICACIÓN Y GESTIÓN TERRITORIAL

DIRECCIÓN DE OBRAS

PROYECTO

CEMENTERIO MUNICIPAL
ESC: 1/5000

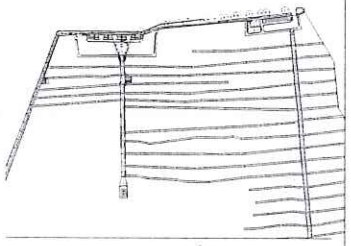

UBICACIÓN
ESC: 1/10000

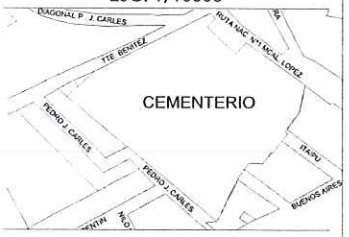

IDENTIFICACION

I.E | 01

CONTENIDO	ESCALA
PLANTA GENERAL DE POSTES DE HORMIGÓN	1_1500

ARCHIVO (DWG)	REVISION
SLO_O_CEMENTERIO	06 | 10 | 23

Florencia Cáceres
Arquitecta
Matrícula Nº 102588-01

01

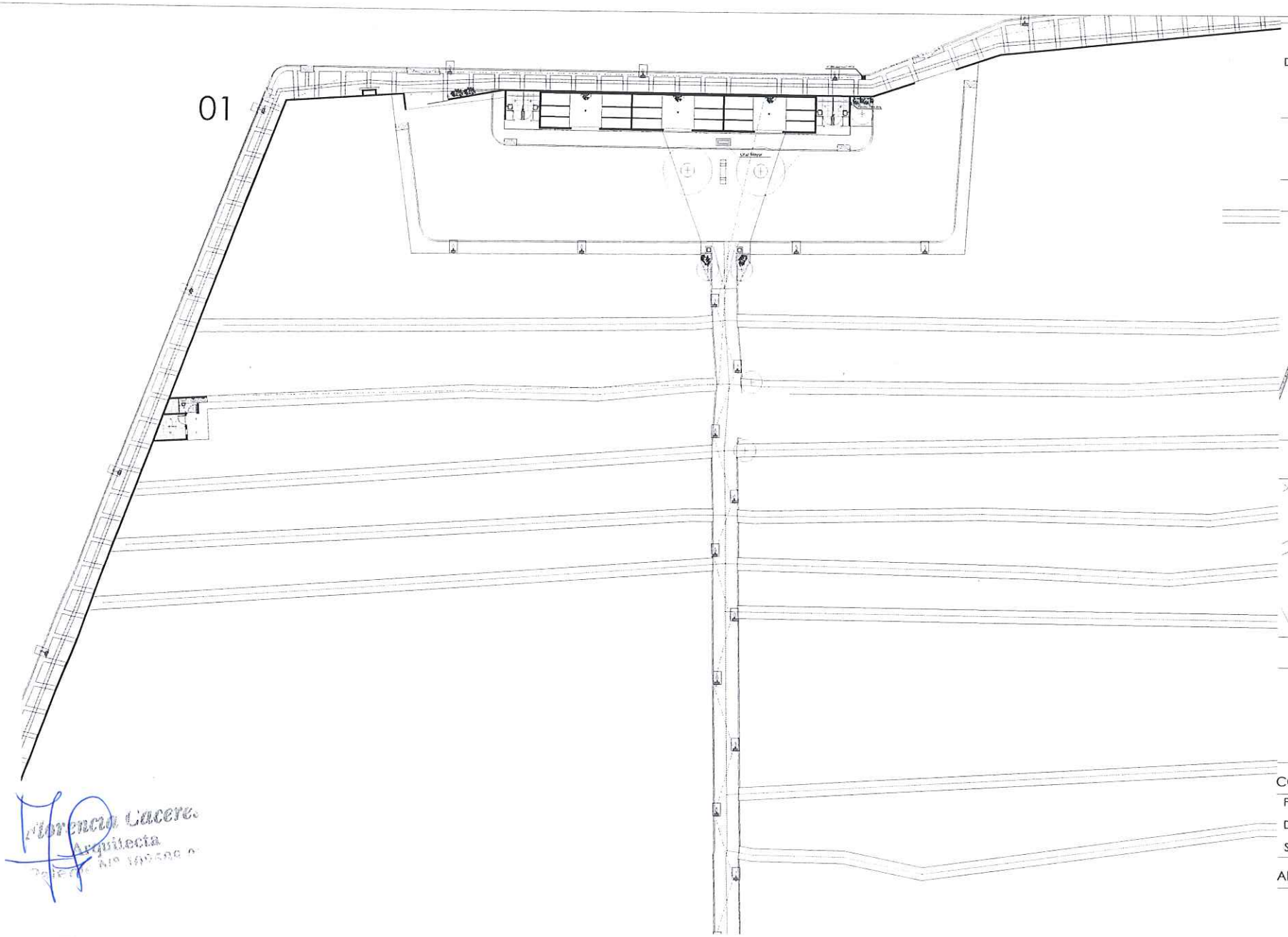

DIRECCIÓN GENERAL DE PLANIFICACIÓN Y GESTIÓN TERRITORIAL

DIRECCIÓN DE OBRAS

PROYECTO

CEMENTERIO MUNICIPAL
ESC: 1/5000

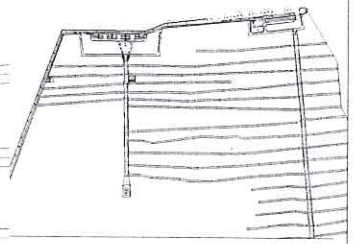

UBICACIÓN
ESC: 1/10000

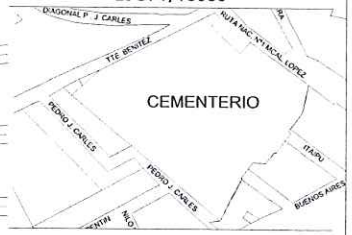

IDENTIFICACION

I.E | 02

CONTENIDO	ESCALA
PLANTA DE POSTES DE HORMIGÓN SECTOR 1	1_500
ARCHIVO (DWG)	**REVISION**
SLO_O_CEMENTERIO	06 | 10 | 23

Florencia Cáceres
Arquitecta
Reg. Nº 190586 0

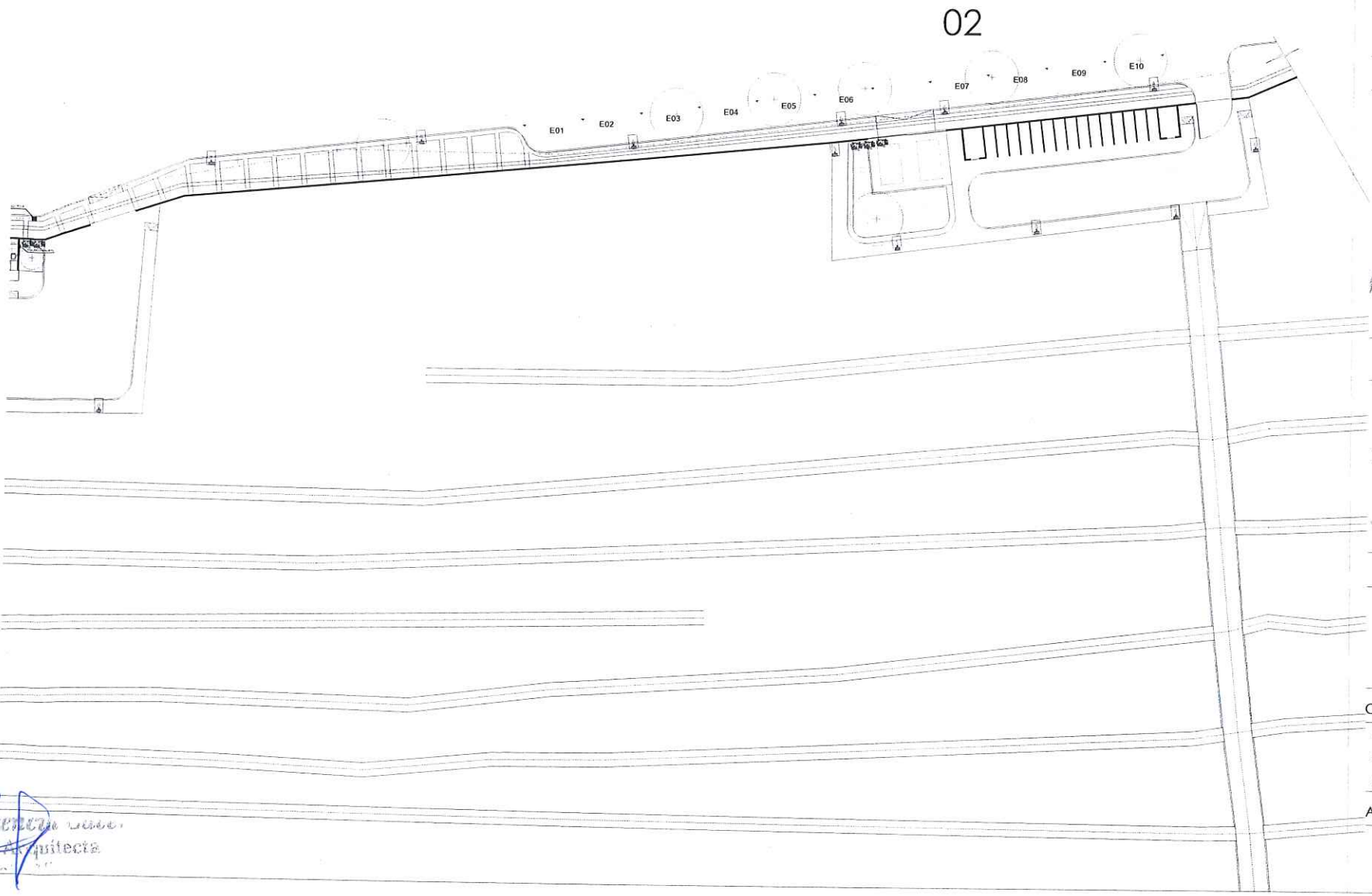

DIRECCIÓN GENERAL DE PLANIFICACIÓN Y GESTIÓN TERRITORIAL

DIRECCIÓN DE OBRAS

PROYECTO

CEMENTERIO MUNICIPAL
ESC: 1/5000

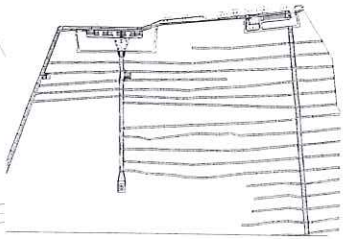

UBICACIÓN
ESC: 1/10000

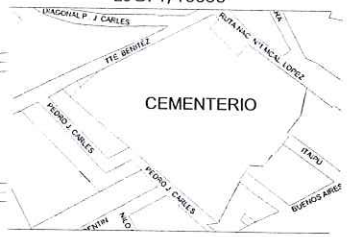

IDENTIFICACION

I.E | 03

CONTENIDO	ESCALA
PLANTA DE POSTES DE HORMIGÓN SECTOR 2	1_500
ARCHIVO (DWG)	**REVISION**
SLO_O_CEMENTERIO	13 | 10 | 23

Ingeniera Civil
Arquitecta

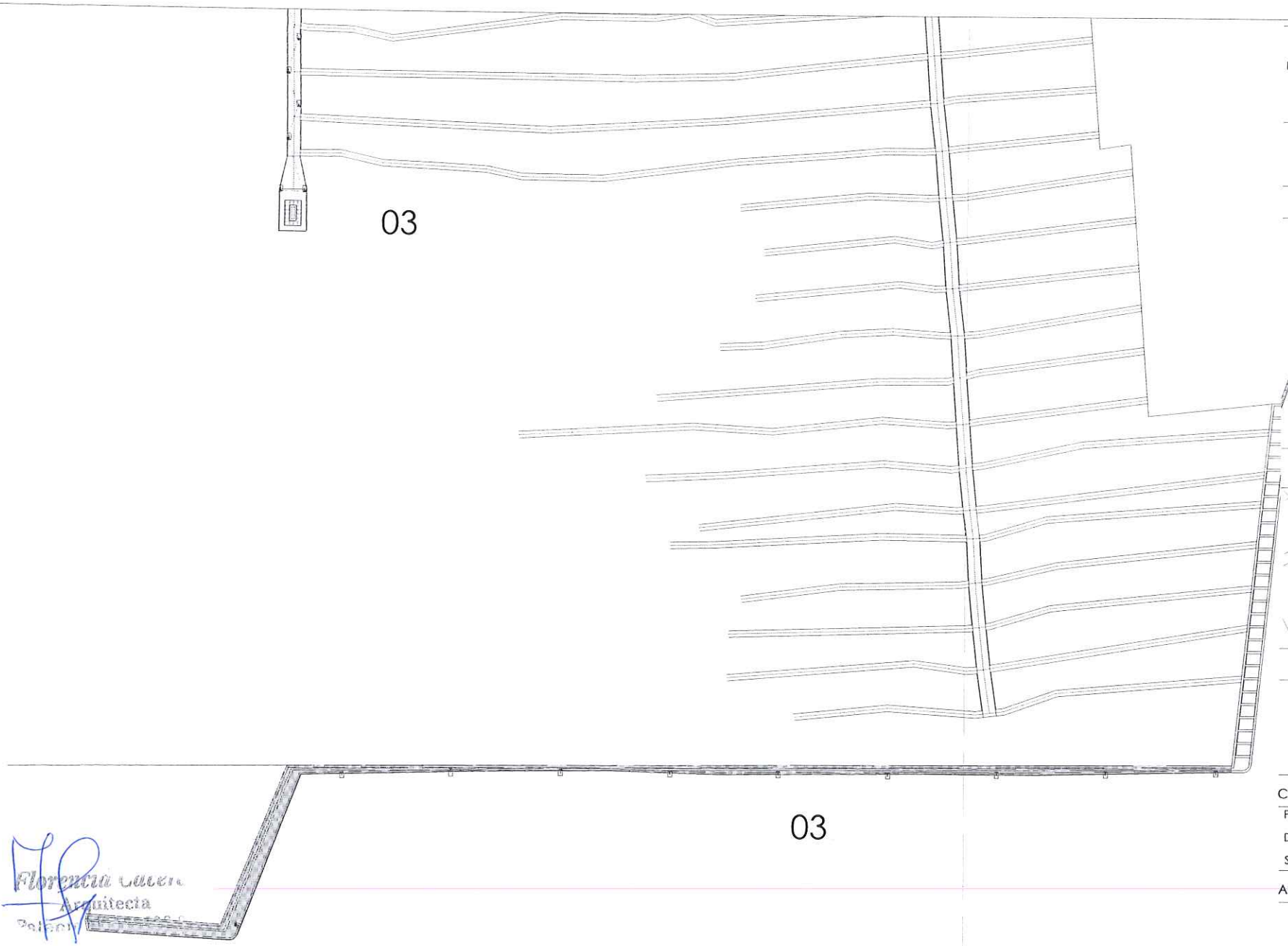

DIRECCIÓN GENERAL DE PLANIFICACIÓN Y GESTIÓN TERRITORIAL

DIRECCIÓN DE OBRAS

PROYECTO

CEMENTERIO MUNICIPAL
ESC: 1/5000

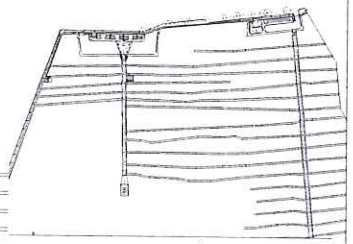

UBICACIÓN
ESC: 1/10000

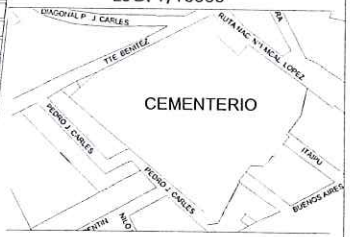

IDENTIFICACION

I.E | 04

CONTENIDO	ESCALA
PLANTA DE POSTES DE HORMIGÓN SECTOR 3	1_1000
ARCHIVO (DWG)	**REVISION**
SLO_O_CEMENTERIO	06 | 10 | 23

Florencia Calen
Arquitecta

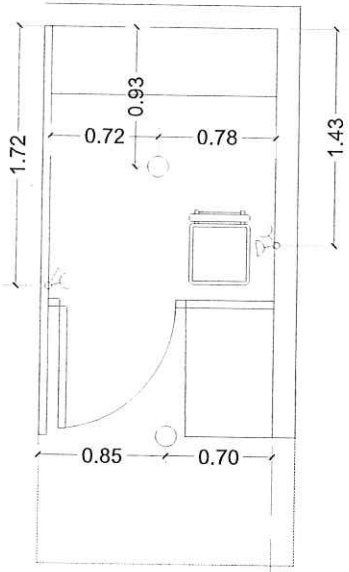

PLANTA DE FLORISTAS

DIRECCIÓN GENERAL DE PLANIFICACIÓN Y GESTIÓN TERRITORIAL

DIRECCIÓN DE OBRAS

PROYECTO

CEMENTERIO MUNICIPAL
ESC: 1/5000

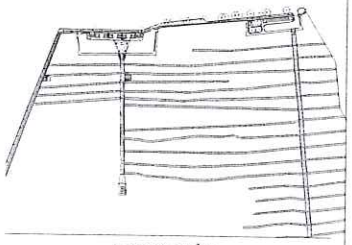

UBICACIÓN
ESC: 1/10000

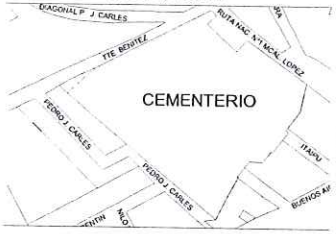

IDENTIFICACION

I.E. | 05

CONTENIDO	ESCALA
PLANTA ELECTRICA: FLORISTAS	1_50
ARCHIVO (DWG)	**REVISION**
SLO_O_CEMENTERIO	06 | 10 | 23

Florencia Giacera
Arquitecta
Catastro N° 102588-0

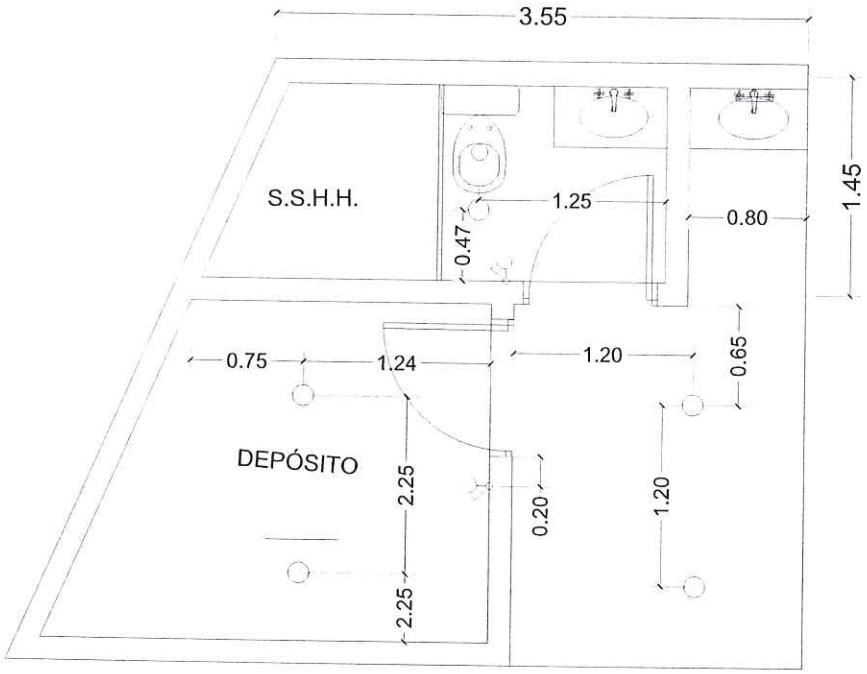

PLANTA BAJA DEPOSITO

DIRECCIÓN GENERAL DE PLANIFICACIÓN Y GESTIÓN TERRITORIAL

DIRECCIÓN DE OBRAS

PROYECTO

CEMENTERIO MUNICIPAL
ESC: 1/5000

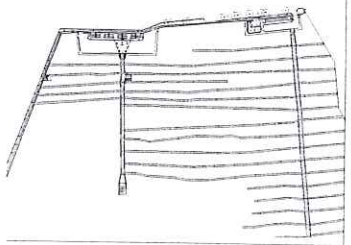

UBICACIÓN
ESC: 1/10000

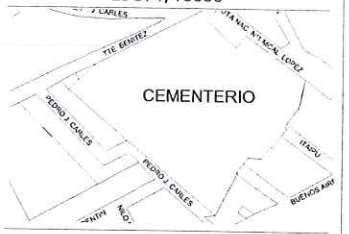

IDENTIFICACION

I.E. | 06

CONTENIDO	ESCALA
PLANTA ELECTRICA: DEPOSITO	1_50

ARCHIVO (DWG)	REVISION
SLO_O_CEMENTERIO	06 | 10 | 23

Florencia Cáceres
Arquitecta