**MUNICIPALIDAD CAPIÍBARY**

PROYECTO

Pavimentación tipo empedrado con cordones de H°

UBICACIÓN: B° San Jóse, Lado Oeste de la Ruta X, detrás del Club Sport Capiibary - Dto. de Capiibary

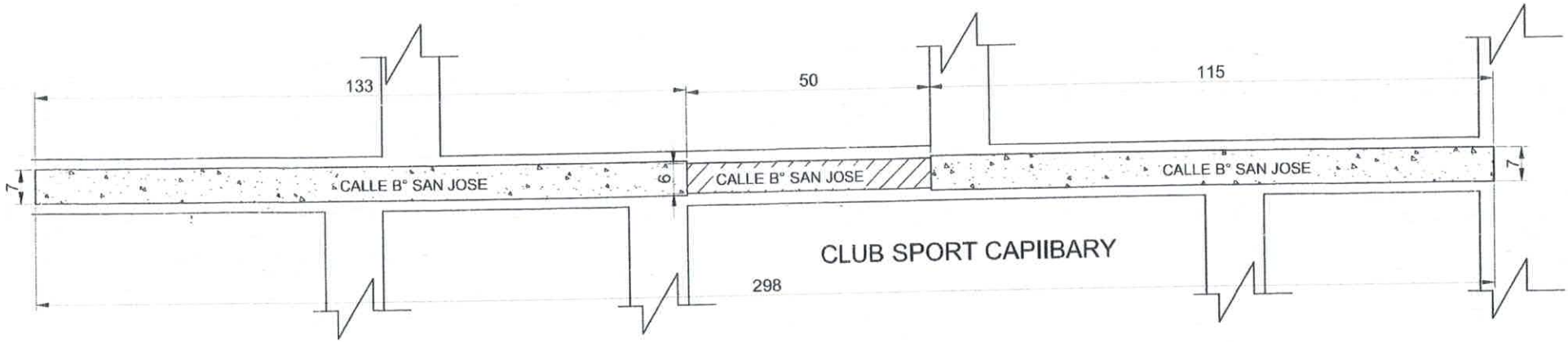


REFERENCIAS

- Empedrado de 7 mts. transversal
- Empedrado de 6,00 mts. transversal

coordenadas google maps
-24.727251, -56.019866

PLANTA DE UBICACIÓN
ESC..... 1:1250

Luis A. Fernández P.
Arquitecto
Reg. M.O.P.C. 3.193

# MUNICIPALIDAD CAPIÍBARY

PROYECTO

Pavimentación tipo empedrado con cordones de H°

UBICACIÓN: Lado Oeste de la Ruta X, detrás del Club Sport Capiibary - Dto. de Capiibary




SECCIÓN TRANSVERSAL

ESC.:..... 1:50

Luis A. Fernández P.
Arquitecto
Reg. M.O.P.C. 3.193

# MUNICIPALIDAD CAPIÍBARY

## PROYECTO

Pavimentación tipo empedrado con cordones de H°

UBICACIÓN: Lado Oeste de la Ruta X, detrás del Club Sport Capiibary - Dto. de Capiibary

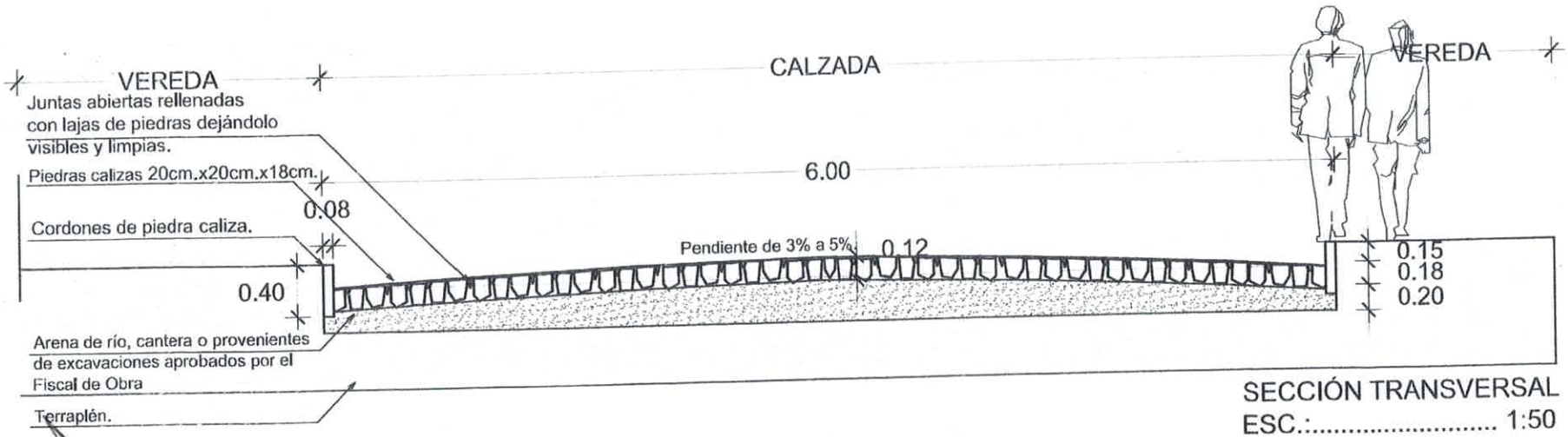


SECCIÓN TRANSVERSAL
ESC.:..... 1:50

Luis A. Fernández P.
Arquitecto
Reg. M.O.P.C. 3.193

CALLE LADO OESTE DE LA RUTA X, B° SAN JOSE

DISTRITO DE CAPIIBARY, DPTO. DE SAN PEDRO

COORDENADAS GOOGLE MAPS

-24.727251, -56.019866

Luis A. Fernández P.
Arquitecto
Reg. M.O.P.C. 3.193