Com. Tom. Urb. 30 de Julio

1ra Cata. Nacangaty

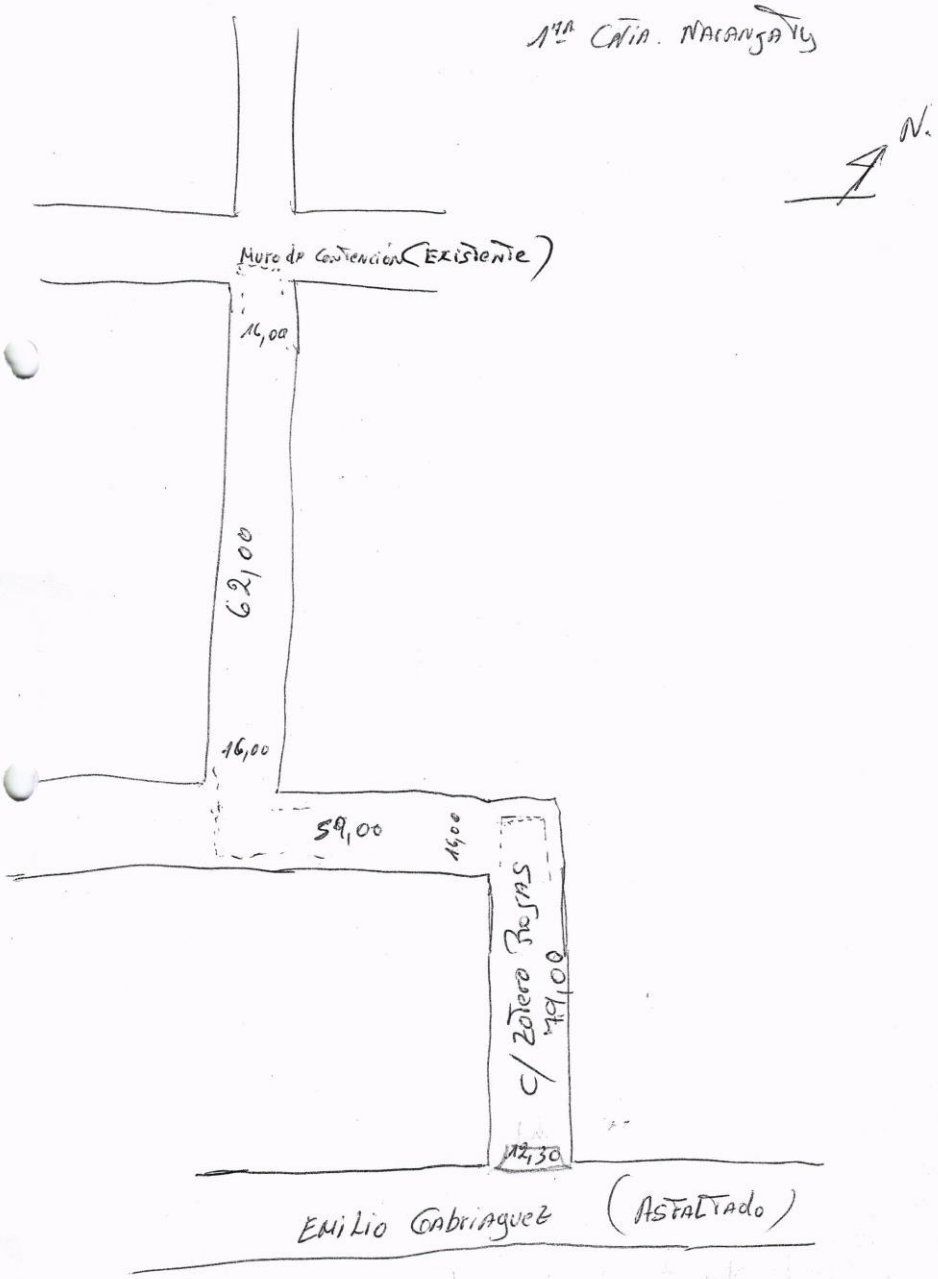

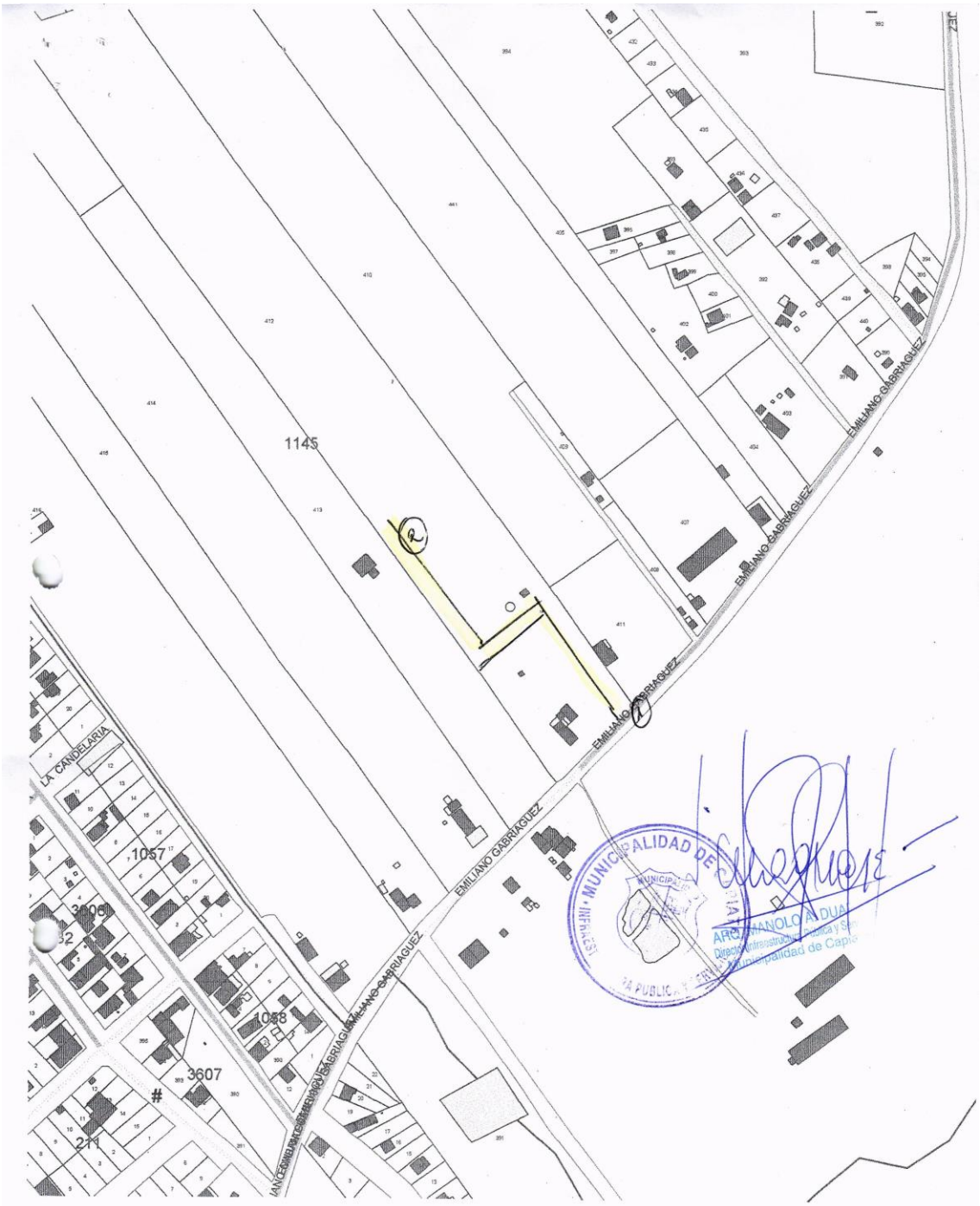

Punto 1. X - 456.659
Y - 7.196.612

Punto 2 X - 456 522
Y - 7196.692

PERFIL LONGITUDINAL
ESCALA HORIZONTAL: 1/900
ESCALA VERTICAL: 1/090

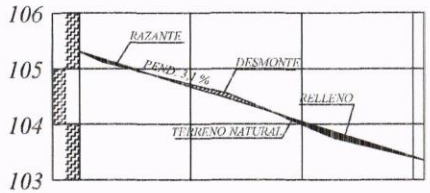

PROGRESIVA	00+000	20.00	00+020	20.00	00+040	20.00	00+060	2	00+062
RAZANTE DEL TERRENO	105,31		104,72		103,99		103,40		103,36
RAZANTE DEL PROYECTO	105,31		104,68		104,05		103,42		103,36



PROGRESIVA	00+000	20.00	00+020	20.00	00+040	19.00	00+059
RAZANTE DEL TERRENO	103,31		102,90		102,60		102,36
RAZANTE DEL PROYECTO	103,31		102,99		102,68		102,36

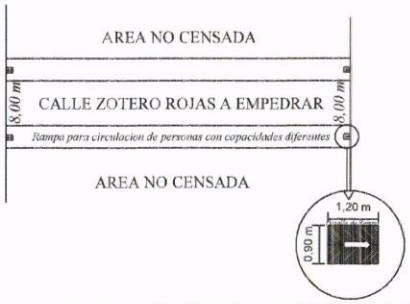

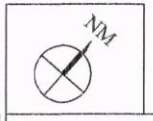

OBRA: PAVIMENTO TIPO EMPEDRADO	LUGAR: COMPAÑIA	DISTRITO: CAPIATA	2017
MUNICIPALIDAD DE CAPIATA	TRAMO : AREA NO CENSADA BARRIO:	DEPTO DE INFRESTRUCTURA PUBLICA Y SERVICIOS	

Ing. Sergio Giménez G.
Geógrafo
Reg. M.O.P.C. Nº 400 - A

MUNICIPALIDAD DE CAPIATA
ARQ. MARCOS [illegible]
Director Infraestructura Pública y Serv.
Municipalidad de Capiatá