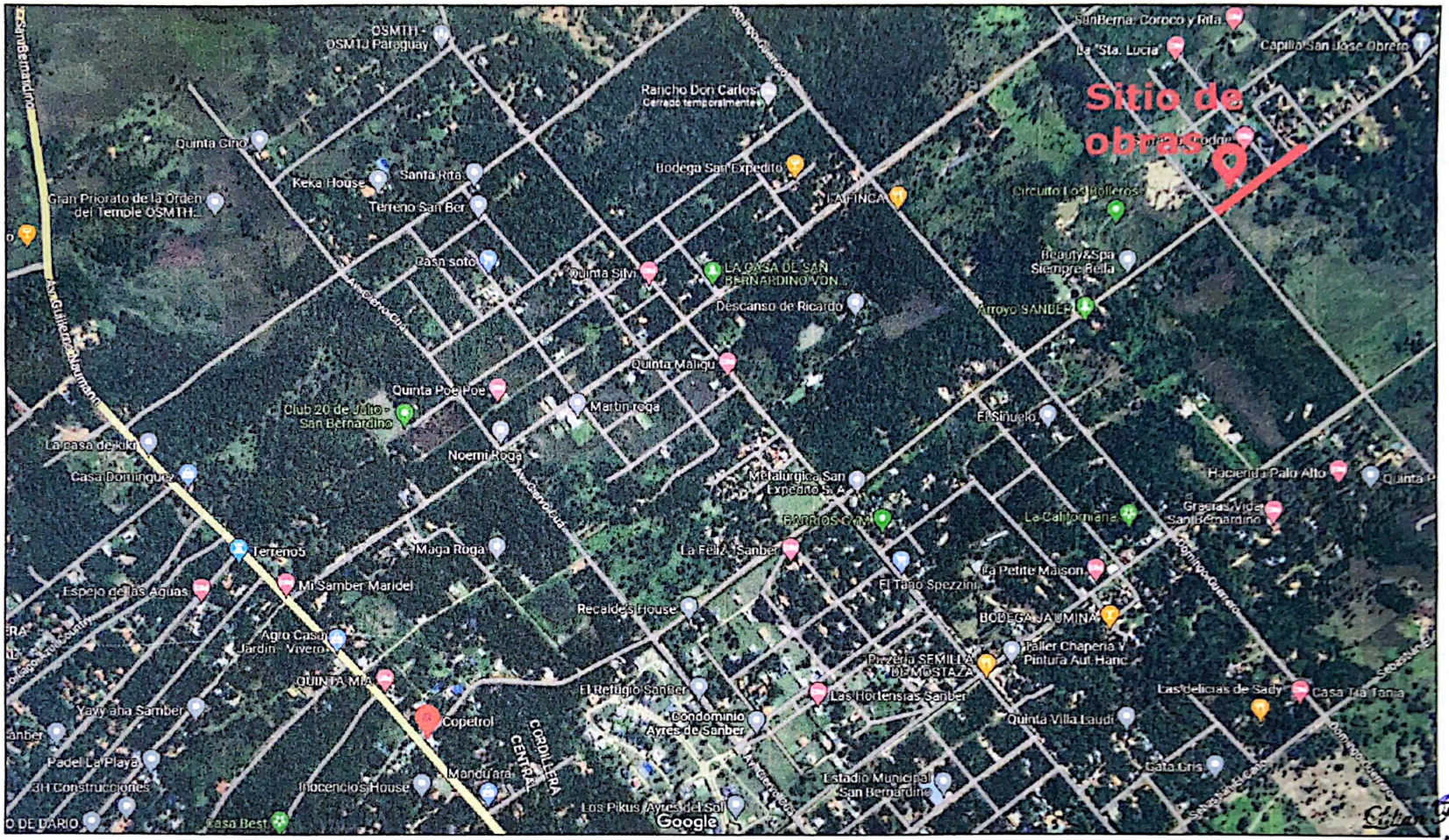

Coordenadas:25°16'49.8"S 57°17'20.2"W

Scanned with CamScanner

MUNICIPALIDAD DE SAN BERNARDINO		01
PROYECTO:CONSTRUCCIÓN DE PAV. TIPO EMPEDRADO SOBRE CONTINUACION DE CALLE CAPILLA SAN JOSE OBRERO-BARRIO SAN JOSE OBRERO.	PLANTA DE LOCALIZACION GEOREFERENCIAL	**Esc.: 1/1000**

N

Coordenadas:25°16'49.8"S 57°17'29.2"W

Liliana Ramírez Chamorro
ARQUITECTA
REG. PROF. Nº: 4237

MUNICIPALIDAD DE SAN BERNARDINO		02	
PROYECTO:CONSTRUCCIÓN DE PAV. TIPO EMPEDRADO SOBRE CONTINUACION DE CALLE CAPILLA SAN JOSE OBRERO-BARRIO SAN JOSE OBRERO.	PLANTA DE LOCALIZACION GEOREFERENCIAL	**Esc.: 1/1000**	N

Scanned with CamScanner

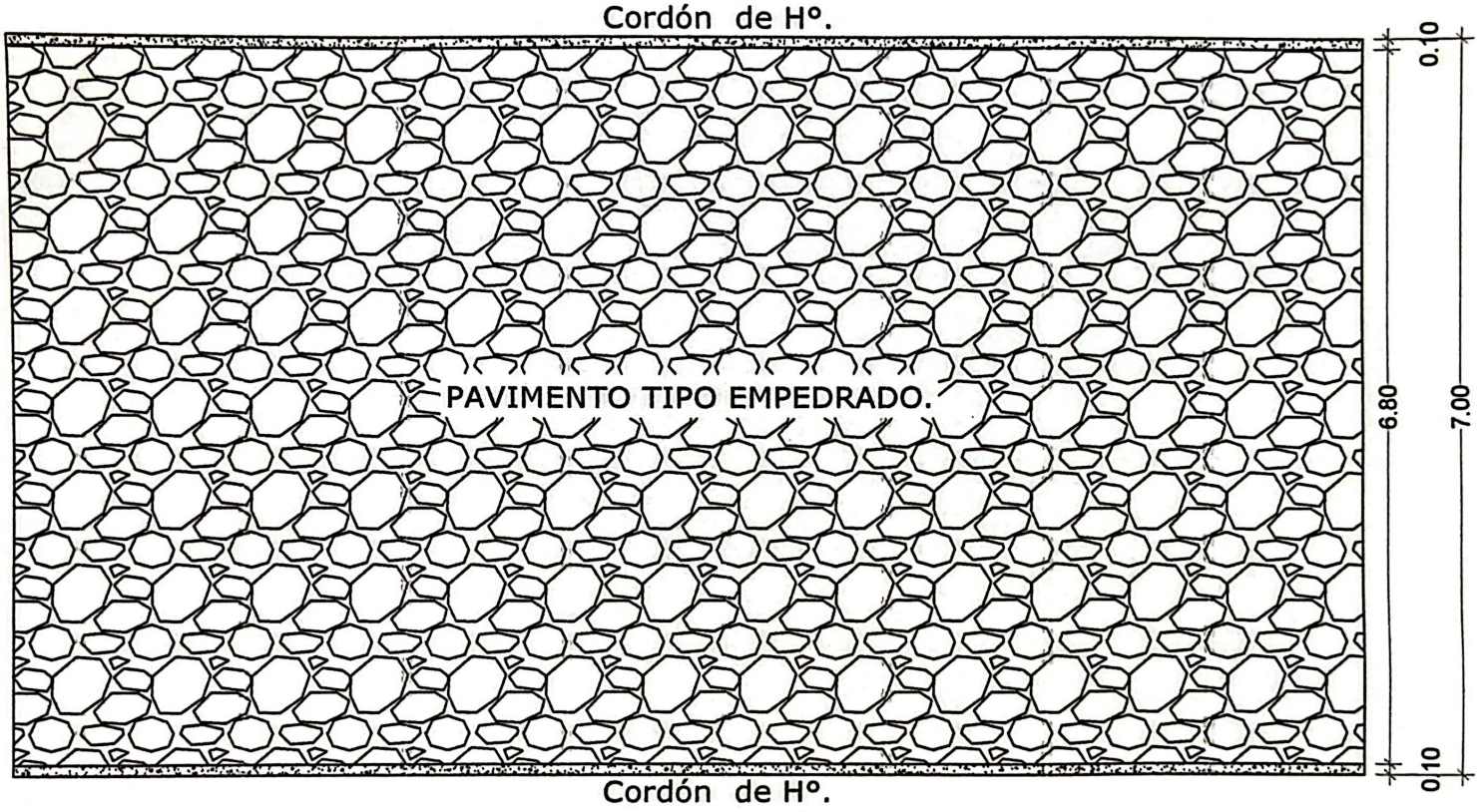

Coordenadas:25°16'49.8"S 57°17'29.2"W

MUNICIPALIDAD DE SAN BERNARDINO		03	Lilian Fernández Chamorro ARQUITECTA REG. PROF. N°. 4237
PROYECTO: CONSTRUCCIÓN DE PAV. TIPO EMPEDRADO SOBRE CONTINUACION DE CALLE CAPILLA SAN JOSE OBRERO-BARRIO SAN JOSE OBRERO.	PLANTA DE EMPEDRADO	Esc.: to FIT.	

Scanned with CamScanner

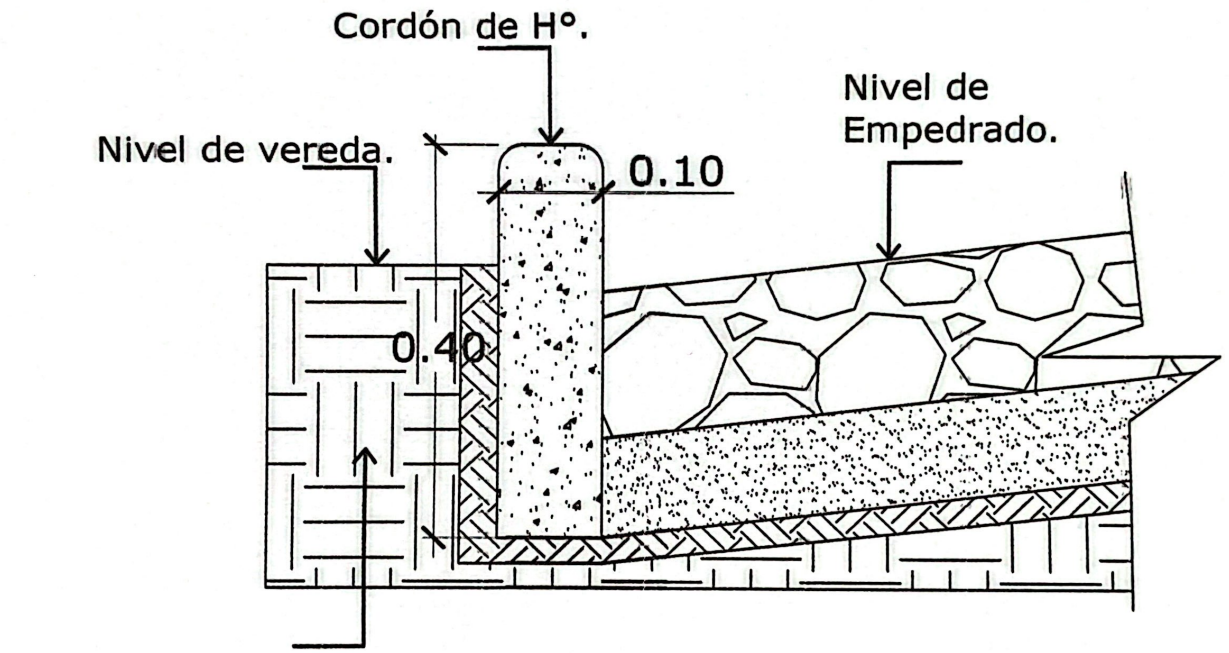

Coordenadas:25°16'49.8"S 57°17'29.2"W

MUNICIPALIDAD DE SAN BERNARDINO		04	
PROYECTO: CONSTRUCCIÓN DE PAV. TIPO EMPEDRADO SOBRE CONTINUACION DE CALLE CAPILLA SAN JOSE OBRERO-BARRIO SAN JOSE OBRERO.	DETALLES DE CORDÓN DE H°.	**Esc.: to FIT.**	Lilian Acosta Chamorro ARQUITECTA REG. PROF. N°: 4237

Scanned with CamScanner