PUNTO 1
x = 454.683
y = 7.195.813

PUNTO 2
x = 454.671
y = 7.195.813

PUNTO 3
x = 454.590
y = 7.195.742

PUNTO 4.
x = 454.590
y = 7.195.871.

ARQ. MANOLO A. DUARTE
Director Infraestructura Pública y Servicios
Municipalidad de Capiatá

PERFIL LONGITUDINAL
ESCALA HORIZONTAL: 1/0850
ESCALA VERTICAL: 1/085

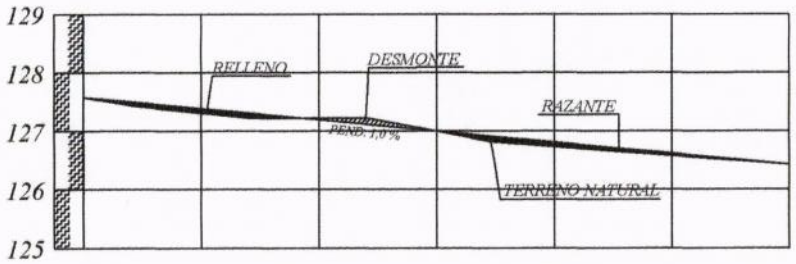

PROGRESIVA	00+000	20.00	00+020	20.00	00+040	20.00	00+060	20.00	00+080	20.00	00+100	20.00	00+120
RAZANTE DEL TERRENO	127,58		127,31		127,22		127,00		126,73		126,57		126,41
RAZANTE DEL PROYECTO	127,58		127,39		127,20		127,00		126,81		126,62		126,42

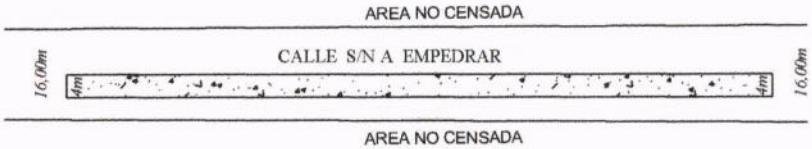

PLANIMETRIA

OBRA: PAVIMENTO TIPO EMPEDRADO	LUGAR: CASCO URBANO	DISTRITO: CAPIATA	2018
MUNICIPALIDAD DE CAPIATA	TRAMO : ÁREA NO CENSADA BARRIO: SANTO DOMINGO	DEPTO DE INFRESTRUCTURA PUBLICA Y SERVICIOS	

NM

ARQ. MANOLO DUARTE
Director Infraestructura Pública y Servicios
Municipalidad de Capiatá

PERFIL LONGITUDINAL

ESCALA HORIZONTAL: 1/0850

ESCALA VERTICAL: 1/085

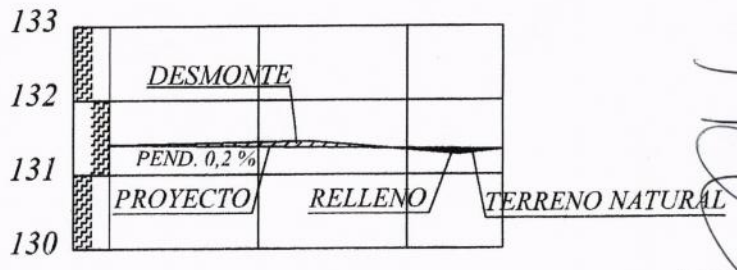

PROGRESIVA	00+000	20,00	00+020	20,00	00+040	12,80	00+052,80
RAZANTE DEL TERRENO	131,40		131,43		131,33		131,33
RAZANTE DEL PROYECTO	131,40		131,37		131,35		131,33

AREA NO CENSADA



AREA NO CENSADA

SENTIDO DE PENDIENTE

PLANIMETRIA

ARQ. MANOLO ALDUARTE
Director Infraestructura Pública y Servicios
Municipalidad de Capiatá

MUNICIPALIDAD DE CAPIATA
INFRAESTRUCTURA PUBLICA Y SERVICIOS

OBRA: PAVIMENTO TIPO EMPEDRADO	LUGAR: CASCO URBANO	DISTRITO: CAPIATA	2018
MUNICIPALIDAD DE CAPIATA	TRAMO : ÁREA NO CENSADA BARRIO: SANTO DOMINGO	DEPTO DE INFRESTRUCTURA PUBLICA Y SERVICIOS	NM

PERFIL LONGITUDINAL

ESCALA HORIZONTAL: 1/0850

ESCALA VERTICAL: 1/085

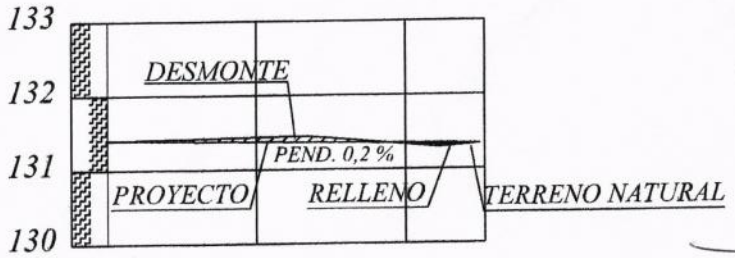

PROGRESIVA	*00+000*	*20,00*	*00+020*	*20,00*	*00+040*	*10,60*	*00+050,60*
RAZANTE DEL TERRENO	*131,40*		*131,43*		*131,33*		*131,34*
RAZANTE DEL PROYECTO	*131,40*		*131,37*		*131,35*		*131,34*

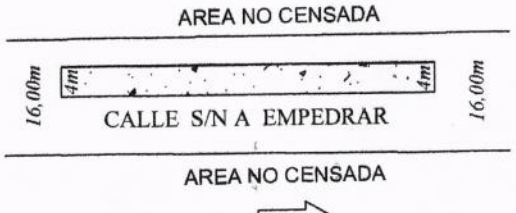

PLANIMETRIA

ARQ. MANOLO A. DUARTE
Director Infraestructura Publica y Servicios
Municipalidad de Capiatá

MUNICIPALIDAD DE CAPIATA
INFRAESTRUCTURA PUBLICA Y SERVICIOS

OBRA: PAVIMENTO TIPO EMPEDRADO	LUGAR: CASCO URBANO	DISTRITO: CAPIATA	2018
MUNICIPALIDAD DE CAPIATA	TRAMO : ÁREA NO CENSADA BARRIO: S[illegible]TO DOMINGO	DEPTO DE IN[illegible]ESTRUCTURA PUBLICA Y SERVICIOS	

NM